

**TAJUK PROJEK:**

PERMOHONAN BAGI MENDAPATKAN KEBENARAN LALUAN UNTUK PEMASANGAN DAN PENYAMBUNGAN KEMUDAHAN UTILITI TELEKOMUNIKASI SERTA PENGOREKAN UNTUK PROJEK UMOBILE 5G "FIBERISATION" DI JALAN PORTLAND BAGI TETUAN MAXIS BROADBAND SDN BHD [ENTERPRISE : TSEK]

# LAPORAN LAWATAN TAPAK AWALAN

**KORIDOR  
UTILITI**  
DARUL RIDZUAN

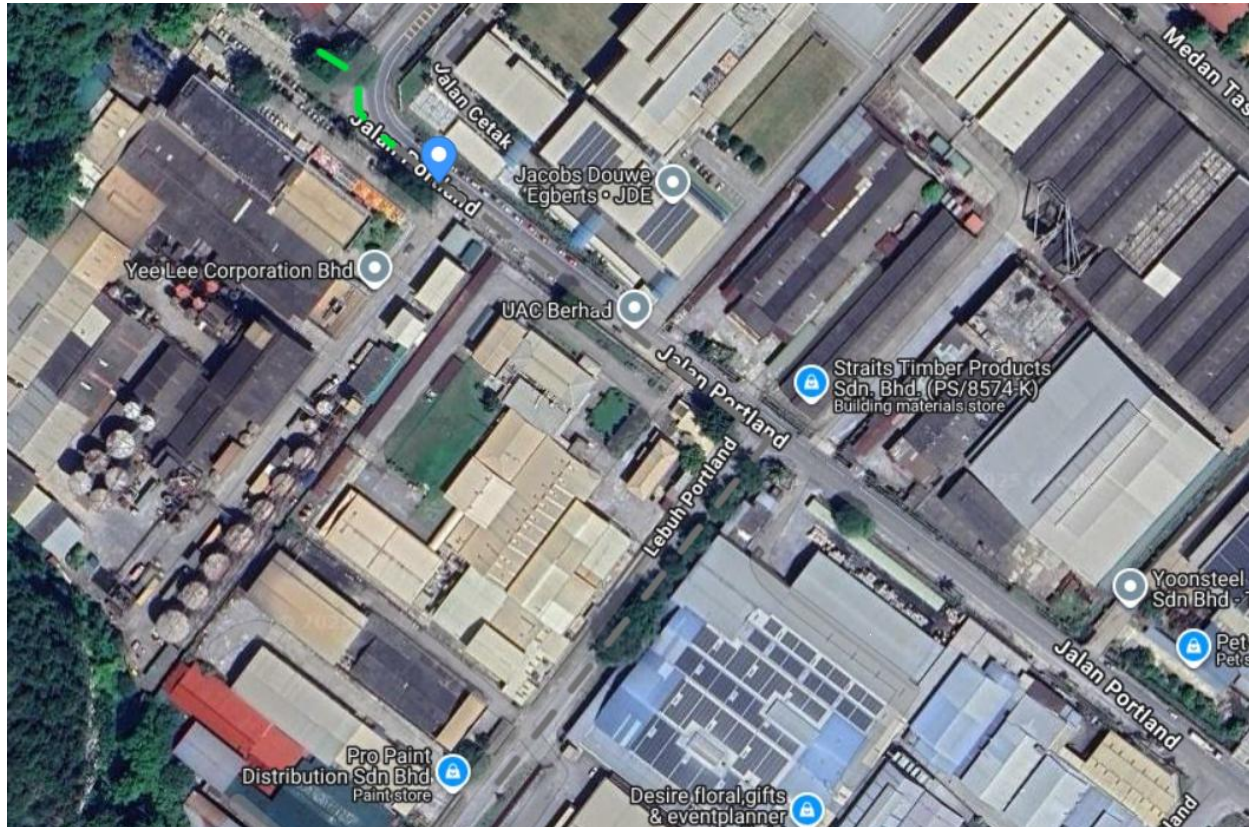


<b>NO. RUJUKAN FAIL:</b>	<b>KUDR/MXS/B/10/25/0854</b>
<b>TARIKH LAWATAN:</b>	<b>15 OKTOBER 2025</b>
<b>DISEDIAKAN OLEH:</b>	<b>SITI NOR AMANINA BINTI RAMLI</b>

**LOKASI PROJEK (GOOGLE MAPS) :-**

Koordinat Mula: **4.642542,101.101329**

Koordinat Akhir: **4.642874,101.101058**





**Jumlah Jarak:423 meter**

**RINGKASAN LALUAN :-**

No.	Nama Laluan	Pihak Berkuasa	Jarak (m)
1.	JALAN PORTLAND, LEBUH PORTLAND	MBI	423
<b>Jumlah Jarak:</b>			<b>423m</b>

**RINGKASAN LAPORAN:-**

<b>Kaedah Cadangan</b>	<b>Jarak, m</b>	<b>Kedalaman, m</b>	<b>Unit</b>		
Horizontal Directional Drilling (HDD)			Meter		
Pipe Jacking			Meter		
Open Cut Trenching (Carriage Way)			Meter		
Open Cut Trenching (Grass Verge Way)	52	1.5	Meter		
<b>Jumlah Jarak :</b>		52	Meter		
<b>Bilangan Pit/ Manhole</b>		<b>Kuantiti</b>	<b>Unit</b>		
Cadangan Manhole (Telekomunikasi)			Nos		
Cadangan Pit HDD			Nos		
Cadangan Pit Pipe Jacking			Nos		
<b>Cadangan Saiz Penggalian (Kawasan Open Cut )</b>		<b>Panjang, m</b>	<b>Lebar, m</b>	<b>Kedalaman, m</b>	<b>Unit, m<sup>3</sup></b>
Carriage Way Open Cut Trenching					
Grass Verge Way Open Cut Trenching		52	0.6	1.5	46.8
Cadangan Pit HDD					
Cadangan Pit Pipe Jacking					
<b>Lain-lain</b>		<b>Panjang, m</b>		<b>Nos</b>	
Penarikan kabel		371		3 existing manhole	
<b>Kelulusan Majlis Tempatan &amp; Pihak Berkuasa</b>		<b>Pihak Berkuasa</b>		<b>Jarak</b>	<b>Unit, m</b>
Jabatan Kerja Raya (JKR)					Meter
Pihak Berkuasa Tempatan (PBT)		MAJLIS BANDARAYA IPOH		423	Meter
Pejabat Daerah (PD)					Meter
Jabatan Pengairan Dan Saliran (JPS)					Meter
Lain-Lain / Tanah Persendirian					Meter
<b>Nota Tambahan: -</b>					
1) Terdapat permohonan LAP (KUDR/LAP/A/05/25/0513) di laluan tersebut. (permit aktif)					
2) Terdapat laluan GAS di jajaran permohonan					

<b><u>Disediakan:</u></b>	<b><u>Disemak:</u></b>
	
Nama: <b>Siti Nor Amanina Binti Ramli</b> Jawatan: <b>Pegawai Koridor Daerah</b> Tarikh: <b>16/10/2025</b>	Nama: <b>Kamarul Azlan Bin Kamaruzaman</b> Jawatan: <b>Pengurus Operasi</b> Tarikh: <b>16/10/2025</b>

**GAMBAR DI TAPAK PROJEK :-**



**KOORDINAT MULA**



**KOREKAN TERBUKA DI BAHU JALAN 52 METER**




**KORIDOR UTILITI**  
DARUL RIDZUAN

15/10/2025, 2:59 PM  
N 4.642632°, E 101.101170°  
LOT 85, Jalan Portland  
31400 Ipoh Perak  
Index number:0

GV

**PEMERIKSAAN TAPAK BERSAMA PEMOHON DAN MBI**



**KORIDOR UTILITI**  
DARUL RIDZUAN

15/10/2025, 3:00 PM  
N 4.642542°, E 101.101223°  
LOT 85, Jalan Portland  
31400 Ipoh Perak  
Index number:2

**CABLE PULLING DARI MANHOLE SEDIA ADA MAXIS**



**CABLE PULLING DARI MANHOLE SEDIA ADA MAXIS**



**KERJA CABLE PULLING 371 METER**