

TAJUK PROJEK:

BEKALAN ELEKTRIK KE CADANGAN PINDAAN DAN TAMBAHAN KEPADA PELAN YANG DILULUSKAN NO FAIL: MPKK (B) 51/2016(SKIM) YANG BERTARIKH 7/10/2016 PEMBANGUNAN SKIM PERUMAHAN YANG MENGANDUNGI; 4 UNIT RUMAH SESEBUAH DUA TINGKAT DI ATAS LOT 14339 - 14342, 20 UNIT RUMAH BERKEMBAR DUA TINGKAT DI ATAS LOT 14319 - 14338, DAN 60 UNIT RUMAH TERES DUA TINGKAT DI ATAS LOT 14259 - 14318, TAMAN HARMONI, MUKIM SAYONG, DAERAH KUALA KANGSAR, PERAK DARUL RIDZUAN. KEPADA A) 14 UNIT RUMAH BERKEMBAR SETINGKAT DI ATAS LOT 14319 - LOT 14332 B) 41 UNIT RUMAH TERES SATU SETINGKAT JENIS A DI ATAS LOT 14259 - LOT 14272, LOT 14274 - LOT 14275, LOT 14292 - LOT 14293, LOT 14295 - LOT 14296, LOT 14298 - LOT 14318 C) 1 UNIT RUMAH TERES SETINGKAT JENIS B DI ATAS LOT 14273, D) 1 UNIT RUMAH TERES SETINGKAT JENIS C DI ATAS LOT 14294, E) 1 UNIT RUMAH TERES SETINGKAT JENIS D DI ATAS LOT 14297, F) 1 UNIT PONDOK PENGAWAL SERTA PALANG PENGHADANG JALAN DI ATAS LOT 14343, TEMPAT JERLON, TAMAN HARMONI, MUKIM SAYONG, DAERAH KUALA KANGSAR, PERAK DARUL RIDZUAN UNTUK KEDAH HOLDINGS SDN BHD (PEMILIK TANAH) NANYANG EQUITY SDN BHD (PEMAJU)

LAPORAN LAWATAN TAPAK AWALAN

**KORIDOR
UTILITI
DARUL RIDZUAN**



NO. RUJUKAN FAIL:	KUDR/TNBB/B/12/25/0992
TARIKH LAWATAN:	23 DISEMBER 2025
DISEDIAKAN OLEH:	MUHAMMAD FARIS FIKRI NORMAN PUTERA BIN AZMAN

LOKASI PROJEK (GOOGLE MAPS)

Koordinat Mula : 4.759095,100.930209

Koordinat Mula : 4.759090.100.930151

Koordinat Akhir : 4.758155,100.929240

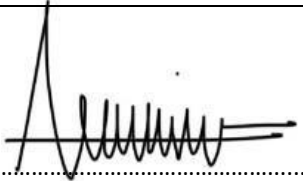



Jumlah Jarak : 215 METER

RINGKASAN LALUAN :-

No.	Nama Laluan	Pihak Berkuasa	Jarak (m)
1.	PERSIARAN HARMONI 2, TAMAN HARMONI	MPKK	215
2.			
3.			
4.			
5.			
6.			
7.			
8.			
Jumlah Jarak :			215 meter

RINGKASAN LAPORAN :-

Kaedah Cadangan		Jarak, m	Kedalaman, m	Unit	
Horizontal Directional Drilling (HDD)				Meter	
Pipe Jacking				Meter	
Open Cut Trenching (Carriage Way)		161	1.2	Meter	
Open Cut Trenching (Grass Verge Way)		54	1.2	Meter	
Jumlah Jarak :			215	Meter	
Bilangan Pit/ Manhole			Kuantiti	Unit	
Cadangan Manhole (Telekomunikasi)				Nos	
Cadangan Pit HDD				Nos	
Cadangan Pit Pipe Jacking				Nos	
Cadangan Saiz Penggalian (Kawasan Open Cut)		Panjang, m	Lebar, m	Kedalaman, m	Unit, m ³
Carriage Way Open Cut Trenching		161	0.6	1.2	116
Grass Verge Way Open Cut Trenching		54	0.6	1.2	39
Cadangan Pit HDD					
Cadangan Pit Pipe Jacking					
Lain- Lain		Jenis		Nos	
Penanaman Tiang				127	
Kelulusan Majlis Tempatan & Pihak Berkuasa		Pihak Berkuasa		Jarak	Unit, m
Jabatan Kerja Raya (JKR)					Meter
Pihak Berkuasa Tempatan (PBT)		MPKK		215	Meter
Pejabat Daerah (PD)					Meter
Jabatan Pengairan Dan Saliran (JPS)					Meter
Lain-Lain / Tanah Persendirian					Meter
Nota Tambahan:					
Disediakan:		Disemak:			
 Nama: MUHAMMAD FARIS FIKRI NORMAN PUTERA Jawatan: Pegawai Koridor Daerah Tarikh: 24/12/2025		 Nama: EN KAMARUL AZIAN BIN KAMARUZAMAN Jawatan: Pengurus Operasi Tarikh: 24/12/2025			

GAMBAR DI TAPAK PROJEK:-




PERBINCANGAN BERSAMA PEMOHON DAN TNB DI LOKASI PROJEK



LOKASI LALUAN MASUK UTAMA KE LOKASI PROJEK




LOKASI DI PERSIARAN HARMONI 2, TAMAN HARMONI



LOKASI DI PERSIARAN HARMONI 2, TAMAN HARMONI



LOKASI DI PERSIARAN HARMONI 2, TAMAN HARMONI



LOKASI DI PERSIARAN HARMONI 2, TAMAN HARMONI