

TAJUK PROJEK:

**PROJEK PENYEDIAAN POINT OF PRESENCE (POP) FASA 2
HAB INFRASTUKTUR GENTIAN OPTIK BERHAMPIRAN
DENGAN SEKOLAH, PREMIS KERAJAAN DAN KOMUNITI
SEKITARNYA OLEH KEMENTERIAN KOMUNIKASI (ZON
UTARA – PERAK & KEDAH) SERAHAN DOKUMEN
LENGKAP BAGI PERMOHONAN KELULUSAN IZIN LALU
ABD4114 – SEKOLAH JENIS KEBANGSAAN (TAMIL)
LADANG PERAK RIVER VALLEY**

LAPORAN LAWATAN TAPAK AWALAN

**KORIDOR
UTILITI**
DARUL RIDZUAN



| | |
|--------------------------|---|
| NO. RUJUKAN FAIL: | KUDR/KACP/A/05/25/0574 |
| TARIKH LAWATAN: | 9 JULAI 2025 |
| DISEDIAKAN OLEH: | MUHAMMAD FARIS FIKRI NORMAN PUTERA BIN AZMAN |

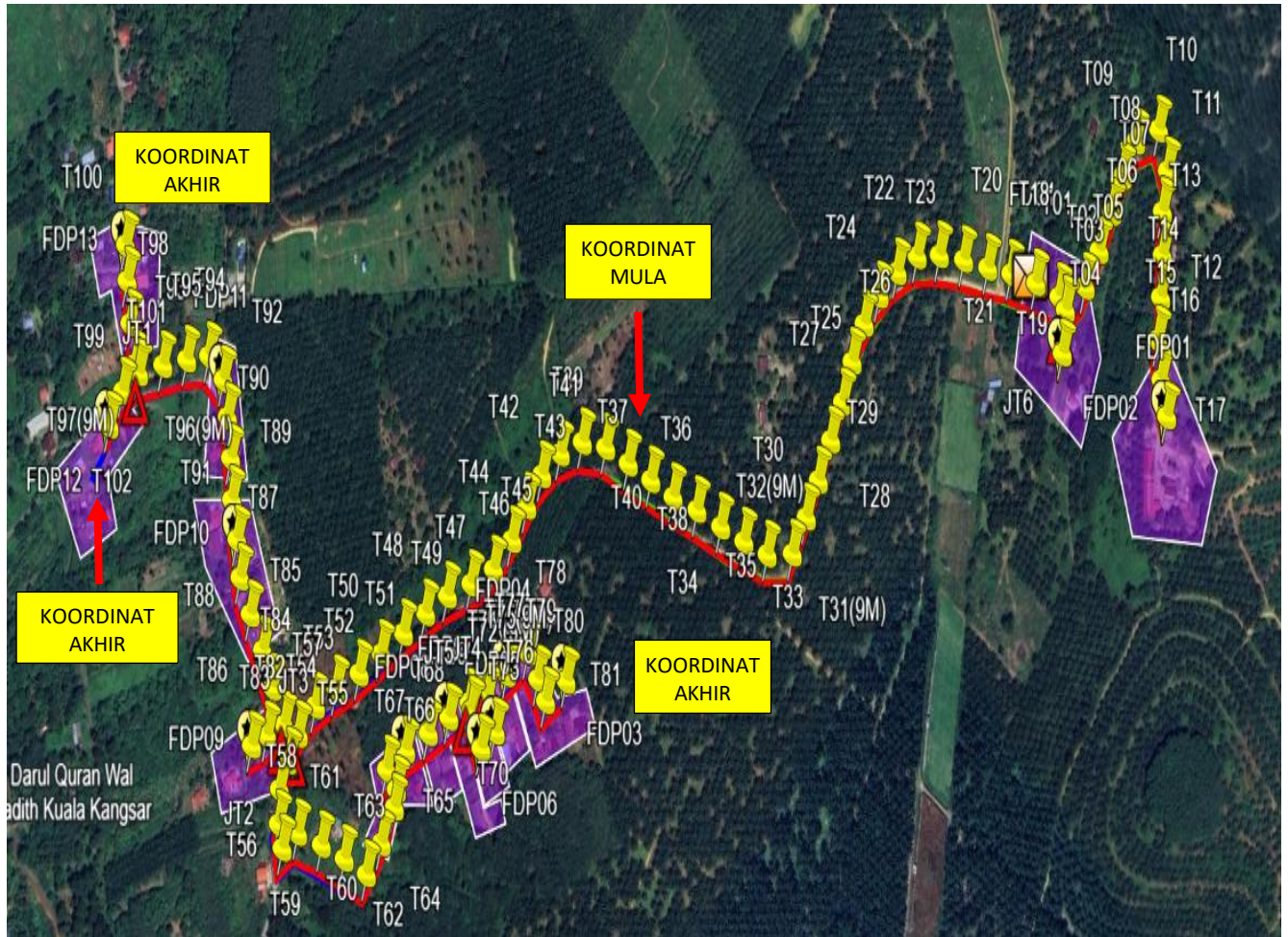
LOKASI PROJEK (GOOGLE MAPS)

Koordinat Mula : 4.783810,100.869862

Koordinat Akhir : 4.782413,100.870633

Koordinat Akhir : 4.780803,100.864538

Koordinat Akhir : 4.779740,100.865325

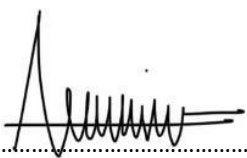



Jumlah Jarak : 1,820 METER

RINGKASAN LALUAN :-

| No. | Nama Laluan | Pihak Berkuasa | Jarak (m) |
|-----------------------|---------------------|-------------------|--------------------|
| 1. | JALAN MAHMUD | PDT KUALA KANGSAR | 580 |
| 2. | JALAN BATU BANTAL | PDT KUALA KANGSAR | 589 |
| 3. | JALAN KAMPUNG LEMBA | PDT KUALA KANGSAR | 651 |
| 4. | | | |
| 5. | | | |
| 7. | | | |
| 6. | | | |
| Jumlah Jarak : | | | 1,820 meter |

RINGKASAN LAPORAN:-

| Kaedah Cadangan | | Jarak, m | Kedalaman, m | Unit | |
|--|-------|-------------------|---|--------------|----------------------|
| Horizontal Directional Drilling (HDD) | | | | Meter | |
| Pipe Jacking | | | | Meter | |
| Open Cut Trenching (Carriage Way) | | | | Meter | |
| Open Cut Trenching (Grass Verge Way) | | | | Meter | |
| Jumlah Jarak : | | | | Meter | |
| Bilangan Pit/ Manhole | | | Kuantiti | Unit | |
| Cadangan Manhole (Telekomunikasi) | | | 2 | Nos | |
| Cadangan Pit HDD | | | | Nos | |
| Cadangan Pit Pipe Jacking | | | | Nos | |
| Cadangan Saiz Penggalian (Kawasan Open Cut) | | Panjang, m | Lebar, m | Kedalaman, m | Unit, m ³ |
| Carriage Way Open Cut Trenching | | | | | |
| Grass Verge Way Open Cut Trenching | | | | | |
| Cadangan Pit HDD | | | | | |
| Cadangan Pit Pipe Jacking | | | | | |
| Lain- Lain | Jenis | | Nos | | |
| Penanaman Tiang | | | 63 | | |
| Kelulusan Majlis Tempatan & Pihak Berkuasa | | Pihak Berkuasa | | Jarak | Unit, m |
| Jabatan Kerja Raya (JKR) | | | | | Meter |
| Pihak Berkuasa Tempatan (PBT) | | | | | Meter |
| Pejabat Daerah (PD) | | PDT KUALA KANGSAR | | 1820 | Meter |
| Jabatan Pengairan Dan Saliran (JPS) | | | | | Meter |
| Lain-Lain / Tanah Persendirian | | | | | Meter |
| Nota Tambahan: | | | | | |
| | | | | | |
| Disediakan: | | | Disemak: | | |
|  Nama: MUHAMMAD FARIS FIKRI NORMAN PUTERA Jawatan: Penolong Pegawai Koridor Daerah Tarikh: 8/7/2025 | | |  Nama: EN KAMARUL AZIAN BIN KAMARUZAMAN Jawatan: Pengurus Operasi Tarikh: | | |

GAMBAR DI TAPAK PROJEK:-



LOKASI DI KOORDINAT MULA BAGI JALAN PDT



LOKASI DI JALAN MAHMUD



LOKASI DI PERSIMPANGAN MASUK KE JALAN BATU BANTAL



LOKASI DI JALAN BATU BANTAL



LOKASI DI JALAN MAHMUD



LOKASI DI JALAN KG LEMBA



LOKASI DI JALAN KG LEMBA



LOKASI DI JALAN KG LEMBA