

TAJUK PROJEK:

KERJA-KERJA PEMASANGAN DAN PENYAMBUNGAN KEMUDAHAN UTILITI TELEKOMUNIKASI SERTA PENGOREKAN DAN TANAMAN TIANG DI DALAM REZAB JALAN UNTUK CELCOMDIGI BERHAD (SITE ID: A00508_BUKIT CHAWI TO A00458_SG RENGAM)

LAPORAN LAWATAN TAPAK AWALAN

**KORIDOR
UTILITI**
DARUL RIDZUAN



NO. RUJUKAN FAIL:	KUDR/CLM/B/10/25/0874
TARIKH LAWATAN:	30 OKTOBER 2025
DISEDIAKAN OLEH:	NOOR FARAHIN BINTI MOHAMAD FAUZI

LOKASI PROJEK (GOOGLE MAPS):-

Koordinat Mula: 4.254508,100.665873

Koordinat Akhir: 4.278617,100.668739





Jumlah Jarak: 202-meter

RINGKASAN LALUAN:-

No.	Nama Laluan	Pihak Berkuasa	Jarak (m)
1.	BOTA KIRI – JAMBATAN DATO SAGOR (A18)	JKR PERAK TENGAH	17
2.	KG BUKIT CHAWI	PDT KAMPONG GAJAH	152
3.	SUNGAI TIMAH	JPS PERAK TENGAH	33
Jumlah Jarak:			202-m

RINGKASAN LAPORAN:-


Kaedah Cadangan	Jarak, m	Kedalaman, m	Unit	
Horizontal Directional Drilling (HDD)		4.0	Meter	
Open Cut Trenching (Carriage Way)			Meter	
Open Cut Trenching (Grass Verge Way)	17	1.5	Meter	
Poles	185	1.5	Meter	
Jumlah Jarak			Meter	
Bilangan Tiang/ Manhole			Kuantiti	
Cadangan Manhole (Telekomunikasi)			Nos	
Cadangan Penanaman Tiang			7	
Cadangan Manhole			Nos	
Cadangan Saiz Penggalian (Kawasan Open Cut)	Panjang, m	Lebar, m	Kedalaman, m	Unit, m ³
Open Cut Trenching (GV)				
Cadangan Manhole HDD				
Cadangan Pit HDD				
Cadangan Detail Manhole	Jenis		Nos	
Manhole				
Kelulusan Majlis Tempatan & Pihak Berkuasa	Pihak Berkuasa	Jarak	Unit, m	
Jabatan Kerja Raya (JKR)	JKR Perak Tengah	17	m	
Pihak Berkuasa Tempatan (PBT)				
Pejabat Daerah (PD)	PDT Kampung Gajah	152	m	
Jabatan Pengairan Dan Saliran (JPS)	JPS Perak Tengah	33	m	
Lain-Lain / Tanah Persendirian				
Nota Tambahan: -				
<ol style="list-style-type: none"> Hasil lawatan mendapati pemasangan utiliti menggunakan kaedah Korekan Terbuka di Jalan Tidak Berturap sepanjang 17-meter dan Penanaman Tiang sepanjang 185-meter. Pihak pemohon perlu mengikut semua syarat-syarat yang ditetapkan oleh PBM. 				

<u>Disediakan:</u>	<u>Disemak:</u>
	
Nama: Noor Farahin Binti Mohamad Fauzi Jawatan: Pegawai Koridor Daerah Tarikh: 30/10/2025	Nama: Kamarul Azian Kamaruzaman Jawatan: Pengurus Operasi Tarikh: 30/10/2025

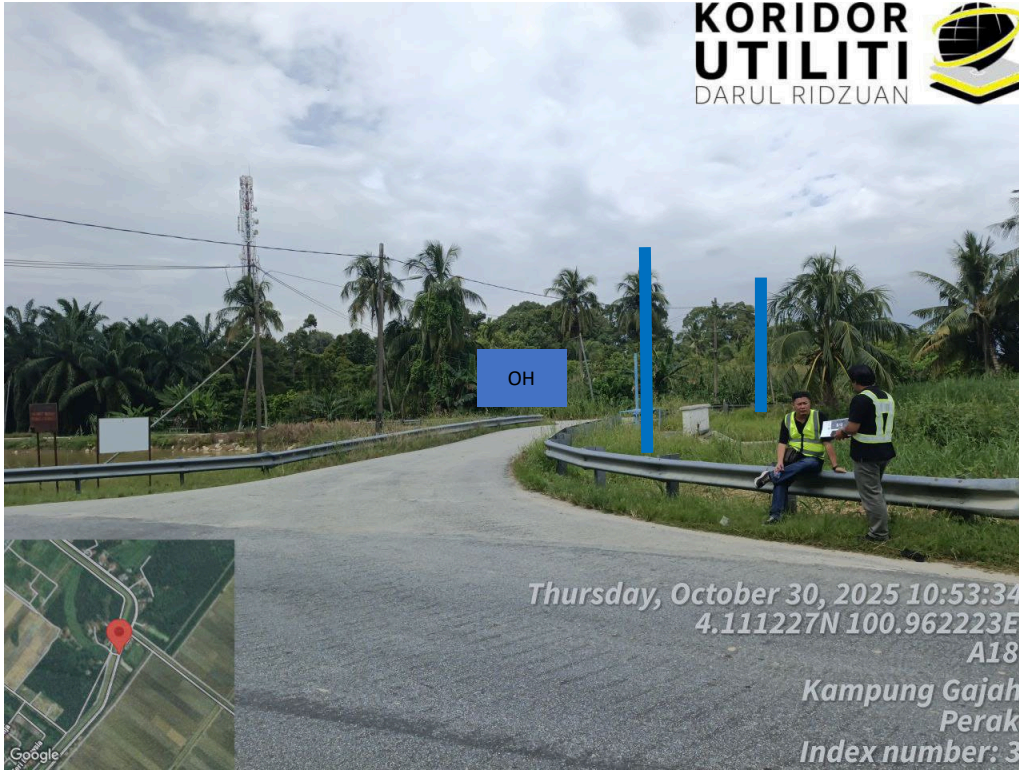
GAMBAR DI TAPAK PROJEK:-



KOORDINAT MULA DI JALAN BOTA KIRI – JAMBATAN DATO SAGOR (A18)



LOKASI JAJARAN DI JALAN BOTA KIRI – JAMBATAN DATO SAGOR (A18)



LOKASI CADANGAN LALUAN DI KG BUKIT CHAWI



LOKASI CADANGAN LALUAN DI KG BUKIT CHAWI



KOORDINAT AKHIR DAN LOKASI CADANGAN LALUAN DI KG BUKIT CHAWI



LAWATAN TAPAK AWALAN BERSAMA PEMOHON, JKR DAN JPS