

TAJUK PROJEK:

PROJEK PENYEDIAAN POINT OF PRESENCE (POP) FASA 2 HAB INFRASTUKTUR GENTIAN OPTIK BERHAMPIRAN DENGAN SEKOLAH, PREMIS KERAJAAN DAN KOMUNITI SEKITARNYA OLEH KEMENTERIAN KOMUNIKASI (ZON UTARA – PERAK & KEDAH) SERAHAN DOKUMEN LENGKAP BAGI PERMOHONAN KELULUSAN IZIN LALU ABD8451 - SEKOLAH JENIS KEBANGSAAN (TAMIL) LADANG GLENEALY

LAPORAN LAWATAN TAPAK AWALAN

**KORIDOR
UTILITI**
DARUL RIDZUAN



NO. RUJUKAN FAIL:	KUDR/KACP/A/05/25/0588
TARIKH LAWATAN:	17 JULY 2025
DISEDIAKAN OLEH:	MUHAMMAD HABIL BIN MUHAMMAD RAZALI

LOKASI PROJEK (GOOGLE MAPS) :-

Koordinat Mula: **4.46554, 100.924618**

Koordinat Akhir: **4.468479, 100.924118**

Koordinat Akhir: **4.467789, 100.923649**

Koordinat Akhir: **4.465775, 100.923300**



Jumlah Jarak: 1200 meter



(jarak berdasarkan PIL)

RINGKASAN LALUAN :-

No.	Nama Laluan	Pihak Berkuasa	Jarak (m)
1.	Taman Seri Sayang, Parit	MDPT	1034
2.	Kg. Tersusun Jalan Siputeh, Parit	PDT	166
3.			
4.			
5.			
6.			
Jumlah Jarak:			1200 m

RINGKASAN LAPORAN:-

Kaedah Cadangan	Jarak, m	Kedalaman, m	Unit	
Horizontal Directional Drilling (HDD)			Meter	
Overhead (OH)	1200	1.5	Meter	
Open Cut Trenching (Carriage Way)			Meter	
Open Cut Trenching (Grass Verge Way)			Meter	
Jumlah Jarak :		1200	Meter	
Bilangan Pole/Pit/Manhole		Kuantiti	Unit	
Cadangan Manhole (Telekomunikasi)			Nos	
Cadangan Pole		41	Nos	
Cadangan Pit			Nos	
Cadangan Saiz Penggalian (Kawasan Open Cut)	Panjang, m	Lebar, m	Kedalaman, m	Unit, m³
Carriage Way Open Cut Trenching				
Grass Verge Way Open Cut Trenching				
Cadangan Pit HDD				
Cadangan Pit Pipe Jacking				
Cadangan Detail Manhole (Telekomunikasi)	Jenis		Nos	
Manhole				
Kelulusan Majlis Tempatan & Pihak Berkuasa	Pihak Berkuasa		Jarak	Unit, m
Jabatan Kerja Raya (JKR)				Meter
Pihak Berkuasa Tempatan (PBT)	MAJLIS DAERAH PERAK TENGAH		1034	Meter
Pejabat Daerah & Tanah (PDT)	PDT PERAK TENGAH		166	Meter
Jabatan Pengairan Dan Saliran (JPS)				Meter
Lain-Lain / Tanah Persendirian				Meter
Nota Tambahan: -				

<u>Disediakan:</u>	<u>Disemak:</u>
	
Nama: Muhammad Habil Bin Muhammad Razali Jawatan: Pegawai Koridor Daerah Tarikh: 17/07/2025	Nama: Kamarul Azian Bin Kamaruzaman Jawatan: Pengurus Operasi Tarikh: 17/07/2025

GAMBAR DI TAPAK PROJEK :-



LOKASI: Jalan SJK(T) Ladang Glenealy – Kaedah Penanaman Tiang (FDC)



LOKASI: Taman Seri Sayang – Kaedah Penanaman Tiang



LOKASI: Jalan Siputeh, Parit – Kaedah Penanaman Tiang



LOKASI: Jalan Taman Seri Sayang – Kaedah Penanaman Tiang



LOKASI: Jalan Taman Seri Sayang – Kaedah Penanaman Tiang




LOKASI: Jalan Taman Seri Sayang – Kaedah Penanaman Tiang



LOKASI: Jalan Taman Seri Sayang – Kaedah Penanaman Tiang



LOKASI: Jalan Taman Seri Sayang – Kaedah Penanaman Tiang



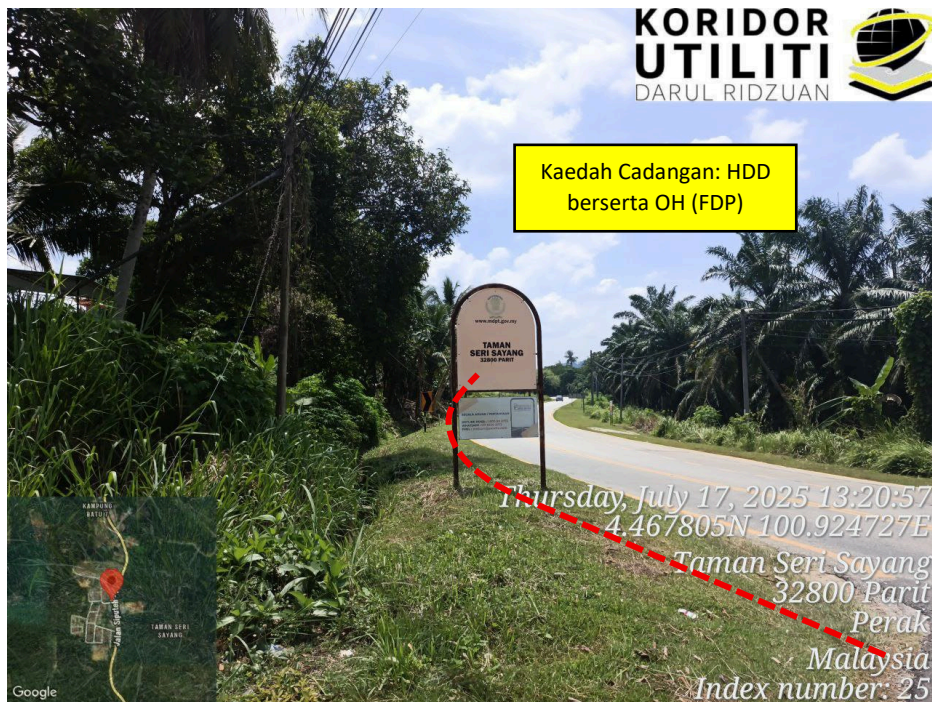
LOKASI: Jalan Taman Seri Sayang – Kaedah Penanaman Tiang



LOKASI: Jalan Taman Seri Sayang – Kaedah Penanaman Tiang



LOKASI: Jalan Seri Sayang 1 – Kaedah Penanaman Tiang



LOKASI: Jalan Taman Seri Sayang – Kaedah Penanaman Tiang