

## **TAJUK PROJEK:**

**PEMASANGAN INFRASTRUKTUR TELEKOMUNIKASI DAN KABEL  
FIBER OPTIK UNTUK MENYEDIAKAN PERKHIDMATAN  
TELEKOMUNIKASI DI TAMAN CICELY MAJU, TELUK INTAN, PERAK**

# **LAPORAN LAWATAN TAPAK AWALAN**

**KORIDOR  
UTILITI**  
DARUL RIDZUAN

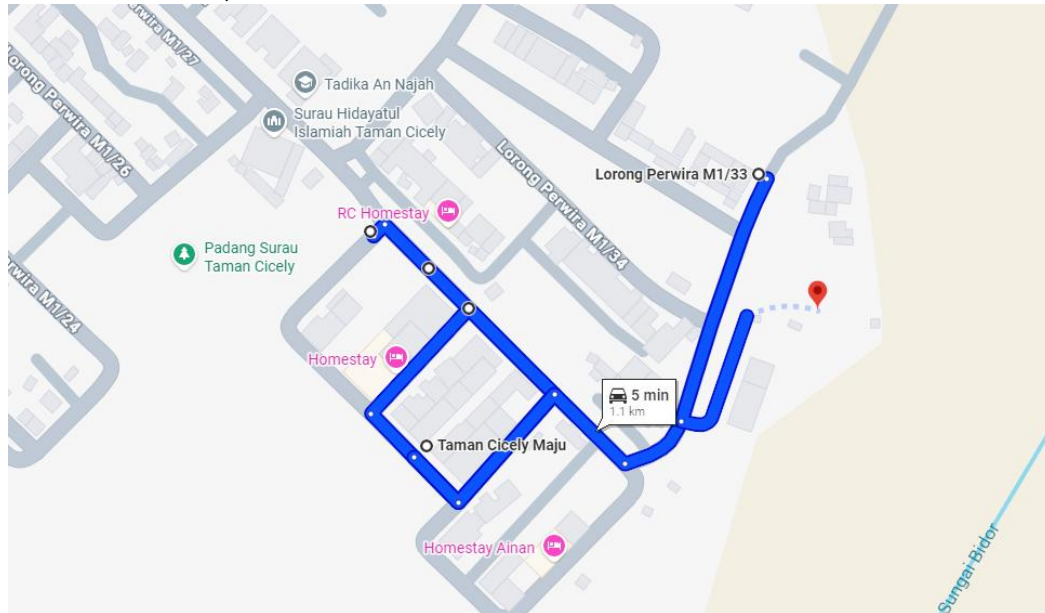


<b>NO. RUJUKAN FAIL:</b>	<b>KUDR/TTDC/A/06/25/0651</b>
<b>TARIKH LAWATAN:</b>	<b>4 SEPTEMBER 2025</b>
<b>DISEDIAKAN OLEH:</b>	<b>ASHMAN ARIEF BIN ZAMRI</b>

**LOKASI PROJEK (GOOGLE MAPS)**

Koordinat Mula: 4.004702,101.046807

Koordinat Akhir: 4.004985,101.048731





**Jumlah Jarak: 1164 Meter**

**RINGKASAN LALUAN :-**

No.	Nama Laluan	Pihak Berkuasa	Jarak (m)
1.	Taman Cicely Maju	MPTI	1164
2.			
<b>Jumlah Jarak:</b>			<b>1164 meter</b>


**RINGKASAN LAPORAN:-**

<b>Kaedah Cadangan</b>	<b>Jarak, m</b>	<b>Kedalaman, m</b>	<b>Unit</b>	
Horizontal Directional Drilling (HDD)			Meter	
Pipe Jacking			Meter	
Open Cut Trenching (Carriage Way)			Meter	
Penanaman Tiang (OH)	1,164	1.5	Meter	
Open Cut Trenching (Grass Verge Way)			Meter	
<b>Jumlah Jarak :</b>		1,164	Meter	
<b>Bilangan Pit/ Manhole</b>	<b>Kuantiti</b>		<b>Unit</b>	
Cadangan Manhole (Telekomunikasi)			Nos	
Cadangan Pit HDD			Nos	
Cadangan Pit Pipe Jacking			Nos	
Cadangan Tiang	53		Nos	
<b>Cadangan Saiz Penggalian (Kawasan Open Cut )</b>	<b>Panjang, m</b>	<b>Lebar, m</b>	<b>Kedalaman, m</b>	<b>Unit, m<sup>3</sup></b>
Carriage Way Open Cut Trenching				
Grass Verge Way Open Cut Trenching				
Cadangan Pit HDD				
Cadangan Pit Pipe Jacking				
<b>Cadangan Detail Manhole (Telekomunikasi)</b>	<b>Jenis</b>		<b>Nos</b>	
Manhole				
<b>Kelulusan Majlis Tempatan &amp; Pihak Berkuasa</b>	<b>Pihak Berkuasa</b>		<b>Jarak</b>	<b>Unit, m</b>
Jabatan Kerja Raya (JKR)				Meter
Pihak Berkuasa Tempatan (PBT)	MPTI		1164	Meter
Pejabat Daerah (PD)				Meter
Jabatan Pengairan Dan Saliran (JPS)				Meter
Lain-Lain / Tanah Persendirian				Meter
<b>Nota Tambahan:</b>				
<b>Disediakan:</b>		<b>Disemak:</b>		
 Nama: <b>Ashman Arief Bin Zamri</b> Jawatan: Pegawai Koridor Daerah Tarikh: 04/09/2025		 Nama: <b>En Kamarul Azian bin Kamaruzaman</b> Jawatan: Pengurus Operasi Tarikh: 04/09/2025		


**GAMBAR DI TAPAK PROJEK:-**



Taman Cicely Maju




Taman Cicely Maju



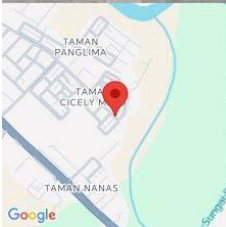
4 Sept 2025 10:29:04 am  
4.0041047N 101.04753881E  
41 Lorong Perwira M1/30  
Taman Cicely Maju  
Teluk Intan  
Perak  
Index number: 7



Taman Cicely Maju



4 Sept 2025 10:30:03 am  
4.00369047N 101.04797713E  
81 Lorong Perwira M1/31  
Taman Cicely Maju  
Teluk Intan  
Perak  
Index number: 9



Taman Cicely Maju



Taman Cicely Maju



Taman Cicely Maju




Taman Cicely Maju



Taman Cicely Maju



Taman Cicely Maju



Taman Cicely Maju



Taman Cicely Maju