

TAJUK PROJEK:

PERMOHONAN CADANGAN BEKALAN ELEKTRIK KE KILANG G.V. FROZEN SDN BHD NO.3, PERSIARAN PERUSAHAAN KLEDANG UTARA ½ MENGLEMBU 31450 IPOH, PERAK DARUL RIDZUAN

LAPORAN LAWATAN TAPAK AWALAN

**KORIDOR
UTILITI**
DARUL RIDZUAN

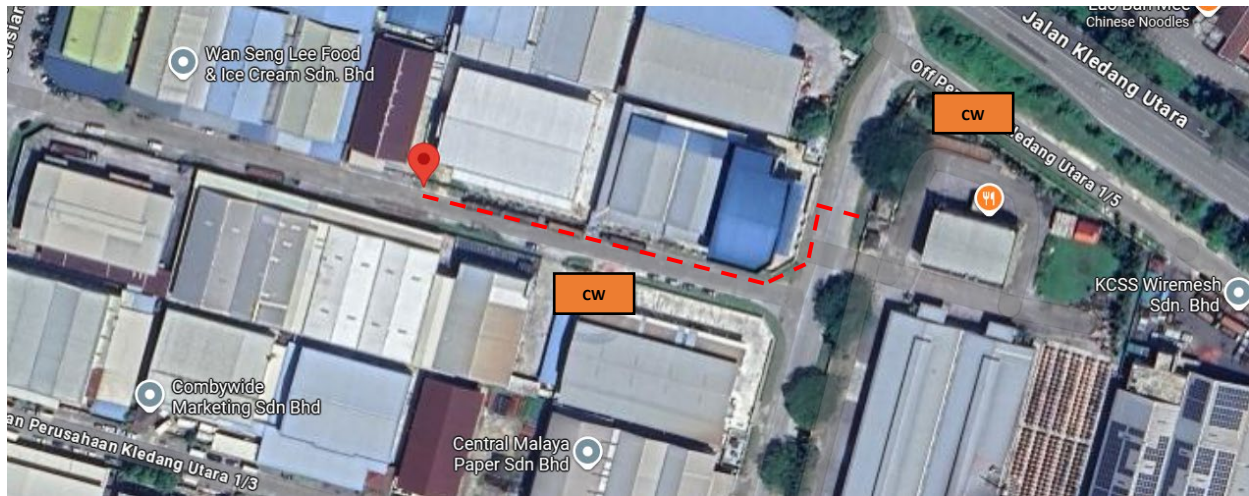


NO. RUJUKAN FAIL:	KUDR/TNBB/B/09/25/0796
TARIKH LAWATAN:	09 OKTOBER 2025
DISEDIAKAN OLEH:	MUHAMMAD HARRITH BIN MUHTAR

LOKASI PROJEK (GOOGLE MAPS) :-

Koordinat Mula : 4.58318, 101.04437

Koordinat Akhir : 4.58306, 101.04578





Jumlah Jarak: 171 meter

RINGKASAN LALUAN :-

No.	Nama Laluan	Pihak Berkuasa	Jarak (m)
1.	PERSIARAN PERUSAHAAN KLEDANG UTARA 1/2	MBI	171 METER
2.			
3.			
4.			
5.			
6.			
7.			
Jumlah Jarak:			171 meter

RINGKASAN LAPORAN :-

Kaedah Cadangan	Jarak, m	Kedalaman, m	Unit	
Horizontal Directional Drilling (HDD)			Meter	
Pipe Jacking			Meter	
Open Cut Trenching (Carriage Way)	171	1.5	Meter	
Open Cut Trenching (Grass Verge Way)			Meter	
Jumlah Jarak :		171	Meter	
Bilangan Pit/ Manhole		Kuantiti	Unit	
Cadangan Manhole (Telekomunikasi)			Nos	
Cadangan Pit HDD			Nos	
Cadangan Pit Pipe Jacking			Nos	
Penanaman tiang (OH)				
Cadangan Saiz Penggalian (Kawasan Open Cut)	Panjang, m	Lebar, m	Kedalaman, m	Unit, m ³
Carriage Way Open Cut Trenching	171	0.6	1.5	153.9
Grass Verge Way Open Cut Trenching				
Cadangan Pit HDD				
Cadangan Pit Pipe Jacking				
Cadangan Detail Manhole (Telekomunikasi)	Jenis		Nos	
Manhole				
Kelulusan Majlis Tempatan & Pihak Berkuasa	Pihak Berkuasa		Jarak	Unit, m
Jabatan Kerja Raya (JKR)				Meter
Pihak Berkuasa Tempatan (PBT)	Majlis Bandaraya Ipoh		171	Meter
Pejabat Daerah (PD)				Meter
Jabatan Pengairan Dan Saliran (JPS)				Meter
Lain-Lain / Tanah Persendirian				Meter
Nota Tambahan: -				
<ol style="list-style-type: none"> 1. Lawatan tapak pada 09.10.2025 mendapati permohonan pengorekan melibatkan jarak sepanjang 171-meter menggunakan kaedah <i>Open Cut Trenching (CARRIAGE WAY)</i>. 2. Pelan Infrastruktur Utiliti (UDM) dan Pelan Kawalan Trafik (TCP) diperlukan bagi syarat-syarat kelulusan permit. 3. Secara keseluruhan, Pihak MBI akan memberikan kebenaran setelah menyemak kesesuaian utiliti berdasarkan Pelan Infrastruktur Utiliti (UDM). 				

Disediakan: 	Disemak: 
---	---

Nama: Muhammad Harrith Bin Muhtar
Jawatan: penolong Pegawai Koridor Daerah
Tarikh: 09/10/2025

Nama: Kamarul Azian Kamaruzaman
Jawatan: Pengurus Operasi
Tarikh: 09/10/2025


GAMBAR DI TAPAK PROJEK :-



LOKASI KOORDINAT MULA PENANAMAN TIANG (OH) DI PERSIARAN PERUSAHAAN KLEDANG UTARA 1/2



JAJARAN PENANAMAN TIANG (OH) DI PERSIARAN PERUSAHAAN KLEDANG UTARA 1/2



PENANAMAN TIANG (OH) DAN KOREKAN TERBUKA DI PERSIARAN PERUSAHAAN KLEDANG UTARA 1/2



COORDINAT AKHIR : 4.58306, 101.04578



COORDINAT AKHIR KOREKAN TERBUKA DI PERSIARAN PERUSAHAAN KLEDANG UTARA 1/2