

PERMOHONAN MENDAPATKAN KEBENARAN IZINLALU SERTA PERMIT
UNTUK PEMASANGAN & PENYAMBUNGAN INFRASTRUKTUR GENTIAN
OPTIK YANG MELINTASI REZAB JALAN DI DALAM DAERAH BAGAN DATUK
UNTUK PG LINKARANFIBRE SDN. BHD. (LINKARAN)

LAPORAN LAWATAN TAPAK AWALAN

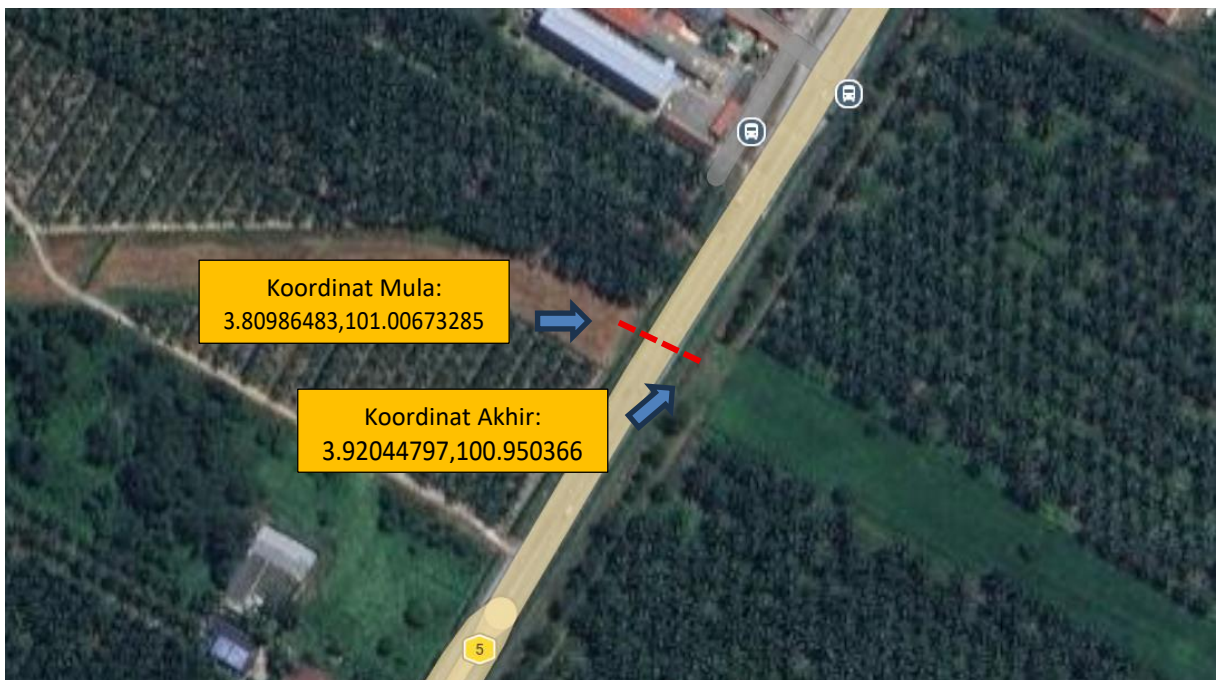
**KORIDOR
UTILITI**
DARUL RIDZUAN



NO. RUJUKAN FAIL:	KUDR/PGLF/B/11/25/0930
TARIKH LAWATAN:	28/01/2026
DISEDIAKAN OLEH:	MOHD DANIAL BIN MOHD ADNAN

LOKASI PROJEK (GOOGLE MAPS) :-

Koordinat Mula: 3.80986483,101.00673285
Koordinat Akhir: 3.80970314,101.00667274
Koordinat Mula: 3.92037906,100.95049500
Koordinat Akhir: 3.92044797,100.95036697





Jumlah Jarak: 35 meter

RINGKASAN LALUAN :-

No.	Nama Laluan	Pihak Berkuasa	Jarak (METER)
1.	JALAN SUNGAI SAMAK A255	JKR BAGAN DATUK	19 METER
2.	JALAN KLANG – SITIAWAN FT5	JKR BAGAN DATUK	16 METER
3.			
4.			
Jumlah Jarak:			35 METER

RINGKASAN LAPORAN :-

Kaedah Cadangan	Jarak, m	Kedalaman, m	Unit	
Horizontal Directional Drilling (HDD)	35	4	Meter	
Pipe Jacking			Meter	
Open Cut Trenching (Carriage Way)			Meter	
Open Cut Trenching (Grass Verge Way)			Meter	
Penanaman Tiang			Meter	
Jumlah Jarak :		35	Meter	
Bilangan Pit/ Manhole		Kuantiti	Unit	
Cadangan Manhole (Telekomunikasi)			Nos	
Cadangan Pit HDD		4	Nos	
Cadangan Pit Pipe Jacking			Nos	
Penanaman Tiang			Nos	
Cadangan Saiz Penggalian (Kawasan Open Cut)	Panjang, m	Lebar, m	Kedalaman, m	Unit, m³
Carriage Way Open Cut Trenching				
Grass Verge Way Open Cut Trenching				
Cadangan Pit HDD				
Cadangan Pit Pipe Jacking				
Cadangan Detail Manhole (Telekomunikasi)	Jenis		Nos	
Manhole				
Kelulusan Majlis Tempatan & Pihak Berkuasa	Pihak Berkuasa		Jarak	Unit, m
Jabatan Kerja Raya (JKR)	JKR BAGAN DATUK		35	Meter
Pihak Berkuasa Tempatan (PBT)				Meter
Pejabat Daerah (PD)				Meter
Jabatan Pengairan Dan Saliran (JPS)				Meter
Lain-Lain / Tanah Persendirian				Meter
Nota Tambahan: -				
1. Pemohon (PGLF) perlu mendapatkan permit daripada Gas Malaysia bagi permohonan izin lalu ke JKR Bagan Datuk.				

Disediakan:	Disemak:
	
Nama: Mohd Daniar Bin Mohd Adnan Jawatan: Penolong Pegawai Koridor Daerah Tarikh: 14/04/2026	Nama: Kamarul Azian Kamaruzaman Jawatan: Pengurus Operasi Tarikh: 14/04/2026



Gambar di tapak projek:






*Kampung Sungai Buloh Batu Lapan
Teluk Intan
Perak
Index number: 1*

Jalan Klang – Sitiawan FT5



*Kampung Sungai Buloh Batu Lapan
Teluk Intan
Perak
Index number: 2*


Jalan Klang – Sitiawan FT5



Koordinat Mula:
3.80986483,101.00673285

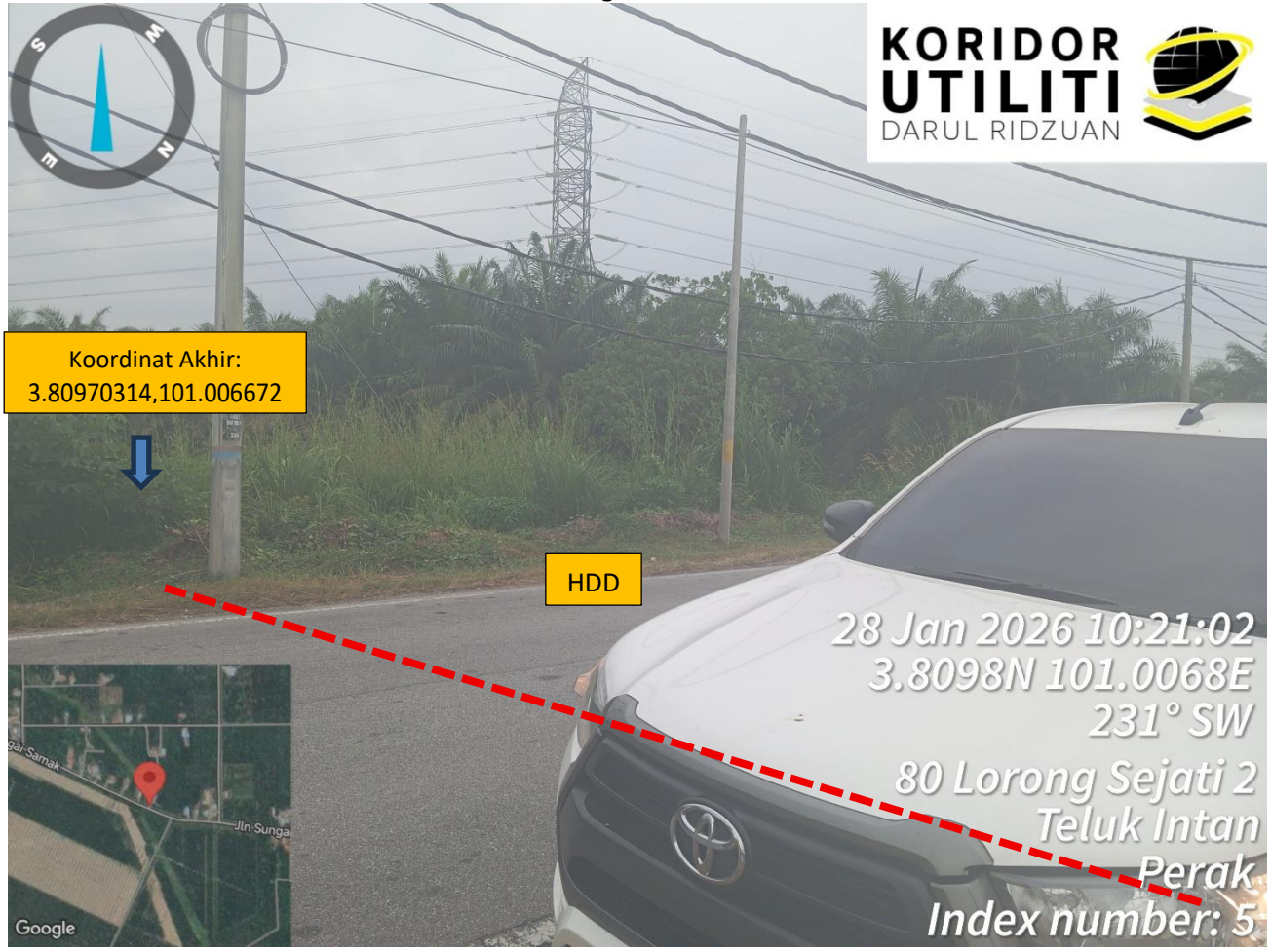


28 Jan 2026 10:26:31
3.8097N 101.0067E
339° N
Jalan Sungai Samak
Hutan Melintang
Perak
Index number: 6



HDD

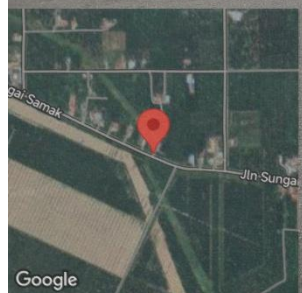
Jalan Sungai Samak A255



Koordinat Akhir:
3.80970314,101.006672



28 Jan 2026 10:21:02
3.8098N 101.0068E
231° SW
80 Lorong Sejati 2
Teluk Intan
Perak
Index number: 5



HDD

Jalan Sungai Samak A255