

**TAJUK PROJEK:**

KERJA-KERJA MENANAM TIANG KONKRIT SEBANYAK 19 BATANG TIANG KONKRIT DI SEPANJANG JALAN PENGKALAN PERMAI 31 DAN JALAN PENHKALAN PERMIA 32, TAMAN PENGKALAN PERMAI FASA TAMBAHAN PASIR PUTIH PERAK UNTUK PROJEK TMNA/251718 - SRR FTTH PPP\_C063 TAMAN PENGKALAN PERMAI FASA TAMBAHAN

# LAPORAN LAWATAN TAPAK AWALAN

**KORIDOR  
UTILITI**  
DARUL RIDZUAN





<b>NO. RUJUKAN FAIL:</b>	<b>KUDR/TMBS/B/10/25/0850</b>
<b>TARIKH LAWATAN:</b>	<b>08 OKTOBER 2025</b>
<b>DISEDIAKAN OLEH:</b>	<b>AIMEE ATIKAH BINTI ZAKARIA</b>




**RINGKASAN LAPORAN :-**


Kaedah Cadangan	Jarak, m	Kedalaman, m	Unit	
Horizontal Directional Drilling (HDD)			Meter	
Penanaman Tiang	628	1.5	Meter	
Open Cut Trenching (Carriage Way)			Meter	
Open Cut Trenching (Grass Verge Way)			Meter	
<b>Jumlah Jarak :</b>		628	Meter	
Bilangan Pit/ Manhole		Kuantiti	Unit	
Cadangan Manhole (Telekomunikasi)			Nos	
Cadangan Pit HDD			Nos	
Penanaman Tiang		19	Nos	
Cadangan Saiz Penggalian (Kawasan Open Cut)	Panjang, m	Lebar, m	Kedalaman, m	Unit, m <sup>3</sup>
Carriage Way Open Cut Trenching				
Grass Verge Way Open Cut Trenching				
Cadangan Manhole HDD				
Cadangan Pit Pipe Jacking				
Cadangan Detail Manhole (Telekomunikasi)	Jenis		Nos	
Manhole				
Kelulusan Majlis Tempatan & Pihak Berkuasa	Pihak Berkuasa		Jarak	Unit, m
Jabatan Kerja Raya (JKR)				Meter
Pihak Berkuasa Tempatan (PBT)	Majlis Bandaraya Ipoh		628	Meter
Pejabat Daerah (PD)				Meter
Jabatan Pengairan Dan Saliran (JPS)				Meter
Lain-Lain / Tanah Persendirian				Meter
Nota Tambahan: -				
<ol style="list-style-type: none"> <li>1. Lawatan tapak pada 08.10.2025 mendapati permohonan pengorekan melibatkan jarak sepanjang 628-meter menggunakan kaedah Penanaman Tiang dan Penarikan Kabel (OH).</li> <li>2. Pelan Infrastruktur Utiliti (UDM) dan Pelan Kawalan Trafik (TCP) diperlukan bagi syarat-syarat kelulusan permit.</li> <li>3. Secara keseluruhan, Pihak Berkuasa Melulus akan memberikan kebenaran setelah menyemak kesesuaian utiliti berdasarkan Pelan Infrastruktur Utiliti (UDM).</li> </ol>				

<b><u>Disediakan:</u></b>	<b><u>Disemak:</u></b>
	
Nama: <b>Aimee Atikah Binti Zakaria</b> Jawatan: <b>Pegawai Koridor Daerah</b> Tarikh: <b>09/10/2025</b>	Nama: <b>Kamarul Azian Kamaruzaman</b> Jawatan: <b>Ketua Unit Operasi</b> Tarikh: <b>09/10/2025</b>

**GAMBAR DI TAPAK PROJEK :-**




**LOKASI KOORDINAT MULA PENANAMAN TIANG DAN PENARIKAN KABEL DI PENKALAN PERMAI 30**




**JAJARAN KERJA PENANAMAN TIANG DAN PENARIKAN KABEL DI PENKALAN PERMAI 31**



**JAJARAN KERJA PENANAMAN TIANG DAN PENARIKAN KABEL DI PENKALAN PERMAI 31**




**JAJARAN KERJA PENANAMAN TIANG DAN PENARIKAN KABEL DI PENKALAN PERMAI 31**



**JAJARAN KERJA PENANAMAN TIANG DAN PENARIKAN KABEL DI PENKALAN PERMAI 32**



**JAJARAN KERJA PENANAMAN TIANG DAN PENARIKAN KABEL DI PENKALAN PERMAI 32**



**LOKAS KOORDINAT AKHIR PENANAMAN TIANG DAN PENARIKAN KABEL DI PENGKALAN PERMAI 32**



**LAWATAN TAPAK AWALAN BERSAMA PEMOHON**