

TAJUK PROJEK:

PERMOHONAN BEKALAN ELEKTRIK BAGI LADANG TELUK SENA DI ATAS TANAH MILIK LADANG JALONG SDN. BHD. MUKIM LAMBOR KIRI, DAERAH PERAK TENGAH, PERAK DARUL RIDZUAN UNTUK TETUAN LADANG JALONG SDN BHD.

LAPORAN LAWATAN TAPAK AWALAN

**KORIDOR
UTILITI**
DARUL RIDZUAN



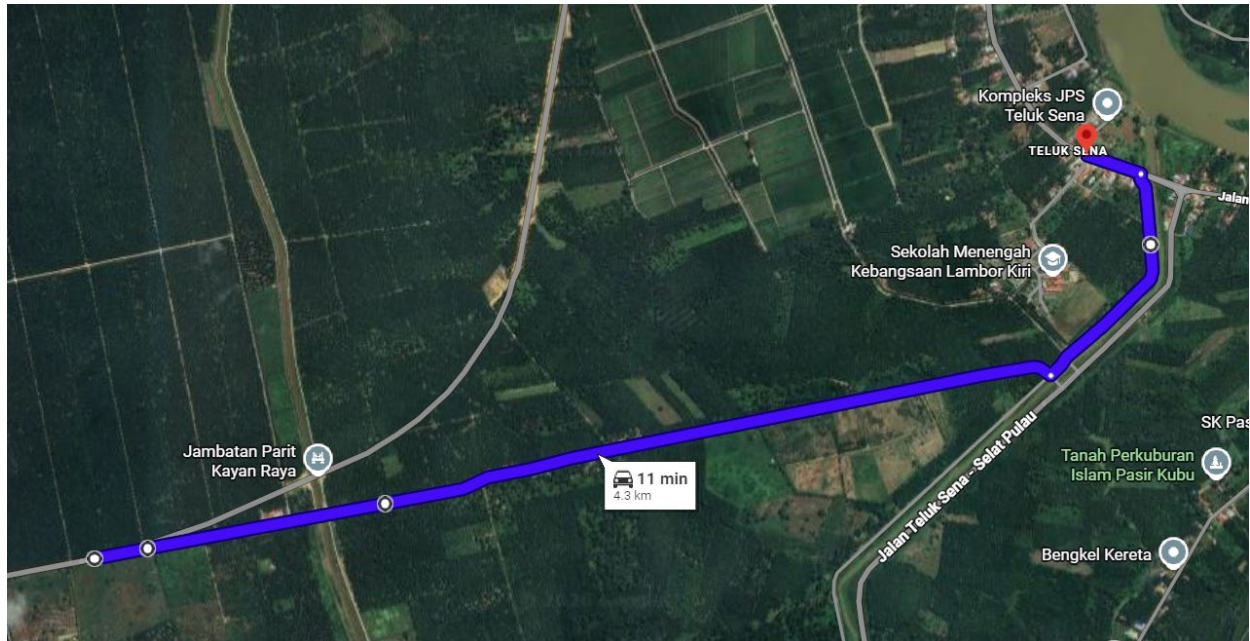
NO. RUJUKAN FAIL:	KUDR/TNBB/A/01/26/0030
TARIKH LAWATAN:	17 MAC 2026
DISEDIAKAN OLEH:	NOOR FARAHIN BINTI MOHAMAD FAUZI

LOKASI PROJEK (GOOGLE MAPS):-

Koordinat Mula: 4.254099,100.897919

Koordinat Mula: 4.245222,100.883783

Koordinat Akhir: 4.242466,100.869324





Jumlah Jarak: 2245-meter

RINGKASAN LALUAN:-

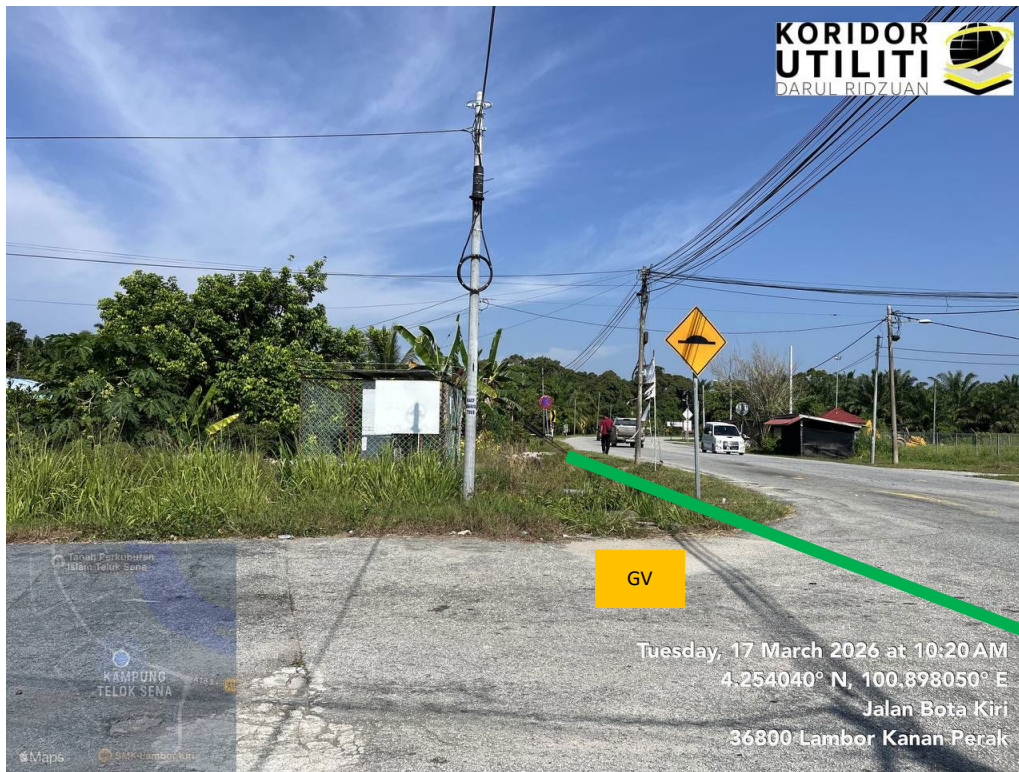
No.	Nama Laluan	Pihak Berkuasa	Jarak (m)
1.	JALAN BOTA KIRI – JAMBATAN DATO SAGOR (A18)	JKR PERAK TENGAH	267
2.	JALAN ULU DEDAP – TELUK SENNA (A289)	JKR PERAK TENGAH	872
3.	JALAN SITIAWAN – LAMBOR KIRI (A092)	JKR PERAK TENGAH	31
4.	PARIT KAYAN	JPS PERAK TENGAH	52
5.	JALAN LADANG RTB GUGUSAN KG GAJAH	PDT KAMPONG GAJAH	1023
Jumlah Jarak:			2245-m

RINGKASAN LAPORAN:-

Kaedah Cadangan	Jarak, m	Kedalaman, m	Unit	
Horizontal Directional Drilling (HDD)	83	4.0	Meter	
Open Cut Trenching (Carriage Way)			Meter	
Open Cut Trenching (Grass Verge Way)	2097	1.5	Meter	
Bridge Attachment (BA)	65		Meter	
Jumlah Jarak		2245	Meter	
Bilangan Tiang/ Manhole		Kuantiti	Unit	
Cadangan Manhole (Telekomunikasi)			Nos	
Cadangan Manhole			Nos	
Cadangan Saiz Penggalian (Kawasan Open Cut)	Panjang, m	Lebar, m	Kedalaman, m	Unit, m³
Open Cut Trenching (GV)	1	1	1.5	
Cadangan Pit HDD				
Cadangan Detail Manhole	Jenis		Nos	
Manhole				
Kelulusan Majlis Tempatan & Pihak Berkuasa	Pihak Berkuasa	Jarak	Unit, m	
Jabatan Kerja Raya (JKR)	JKR Perak Tengah	1170	m	
Pihak Berkuasa Tempatan (PBT)				
Pejabat Daerah (PD)	PDT Kampung Gajah	1023	m	
Jabatan Pengairan Dan Saliran (JPS)	JPS Perak Tengah	52	m	
Lain-Lain / Tanah Persendirian				
Nota Tambahan: -				
<ol style="list-style-type: none"> Hasil lawatan mendapati pemasangan utiliti menggunakan kaedah Horizontal Directional Drilling (HDD) sepanjang 83-m, Korekan Terbuka Bahu Jalan (GV) sepanjang 2097-m dan Bridge Attachment (BA) sepanjang 65-m. Jalan Federal JKR, Jalan Sitiawan – Lambor Kiri (A092) masih dalam tempoh Defect Liability Period (DLP) sehingga 2027. Pihak JKR akan membuat semakan berkaitan DLP di jalan tersebut kerana semua jalan di bawah tempoh DLP tidak akan dikeluarkan permit sekiranya kerja-kerja berikut melibatkan crossing / pengorekkan terbuka Pihak pemohon perlu mengikut semua syarat-syarat yang ditetapkan oleh PBM. 				

<u>Disediakan:</u>	<u>Disemak:</u>
	
Nama: Noor Farahin Binti Mohamad Fauzi Jawatan: Pegawai Koridor Daerah Tarikh: 17/03/2026	Nama: Kamarul Azian Kamaruzaman Jawatan: Pengurus Operasi Tarikh: 17/03/2026

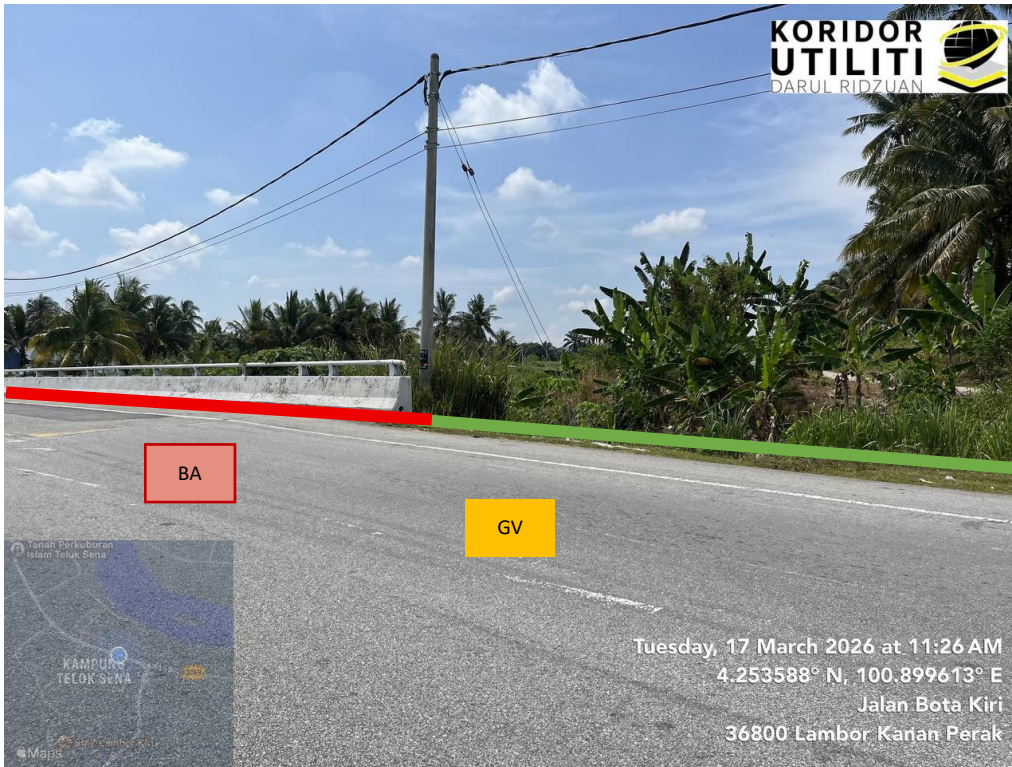
GAMBAR DI TAPAK PROJEK:-




KOORDINAT MULA DI JALAN BOTA KIRI – JAMBATAN DATO SAGOR (A18)



LOKASI JAJARAN DI JALAN BOTA KIRI – JAMBATAN DATO SAGOR (A18)




LOKASI JAJARAN DI JALAN BOTA KIRI – JAMBATAN DATO SAGOR (A18)



LOKASI JAJARAN DI JALAN BOTA KIRI – JAMBATAN DATO SAGOR (A18)




LOKASI CADANGAN LALUAN DI JALAN ULU DEDAP – TELUK SENA (A289)




LOKASI CADANGAN LALUAN DI JALAN ULU DEDAP – TELUK SENA (A289)



LOKASI CADANGAN LALUAN DI JALAN ULU DEDAP – TELUK SENJA (A289)



LOKASI CADANGAN LALUAN DI JALAN LADANG RTB GUGUSAN KG GAJAH



LOKASI CADANGAN LALUAN DI JALAN LADANG RTB GUGUSAN KG GAJAH



LOKASI CADANGAN LALUAN DI JALAN LADANG RTB GUGUSAN KG GAJAH



LOKASI CADANGAN LALUAN DI JALAN SITIAWAN – LAMBOR KIRI (A092)



LAWATAN TAPAK AWALAN BERSAMA PEMOHON, JKR DAN JPS