

**TAJUK PROJEK:**

PERMOHONAN IZIN LALU BAGI BEKALAN ELEKTRIK BARU KEPADA KUARI BATU YANG SEDIA ADA DI ATAS LOT 305119, MUKIM SUNGAI RAYA, DAERAH KINTA, PERAK DARUL RIDZUAN UNTUK TETUAN MUTUAL WAY LIME PRODUCTS SDN. BHD.

# LAPORAN LAWATAN TAPAK AWALAN

**KORIDOR  
UTILITI**  
DARUL RIDZUAN



<b>NO. RUJUKAN FAIL:</b>	<b>KUDR/TNBB/B/08/25/0781</b>
<b>TARIKH LAWATAN:</b>	<b>28 OGOS 2025</b>
<b>DISEDIAKAN OLEH:</b>	<b>AIMEE ATIKAH BINTI ZAKARIA</b>

**LOKASI PROJEK (GOOGLE MAPS) :-**

Koordinat Mula: **4.562154, 101.149077**

Koordinat Akhir: **4.564095, 101.149090**





**Jumlah Jarak: 215 meter**

**RINGKASAN LALUAN :-**

No.	Nama Laluan	Pihak Berkuasa	Jarak (m)
1.	JALAN TIDAK DAPAT DIKENALPASTI	PDT	215 m
2.			
3.			
<b>Jumlah Jarak:</b>			<b>215 m</b>

**RINGKASAN LAPORAN :-**

<b>Kaedah Cadangan</b>	<b>Jarak, m</b>	<b>Kedalaman, m</b>	<b>Unit</b>	
Horizontal Directional Drilling (HDD)			Meter	
Penanaman Tiang			Meter	
Open Cut Trenching (Carriage Way)			Meter	
Open Cut Trenching (Grass Verge Way)	215	1.5	Meter	
<b>Jumlah Jarak :</b>		215	Meter	
<b>Bilangan Pit/ Manhole</b>		<b>Kuantiti</b>	<b>Unit</b>	
Cadangan Manhole (Telekomunikasi)			Nos	
Cadangan Pit HDD			Nos	
Cadangan Pit Pipe Jacking			Nos	
<b>Cadangan Saiz Penggalian (Kawasan Open Cut)</b>	<b>Panjang, m</b>	<b>Lebar, m</b>	<b>Kedalaman, m</b>	<b>Unit, m<sup>3</sup></b>
Carriage Way Open Cut Trenching				
Grass Verge Way Open Cut Trenching	215	0.6	1.5	193.50
Cadangan Manhole HDD				
Cadangan Pit Pipe Jacking				
<b>Cadangan Detail Manhole (Telekomunikasi)</b>	<b>Jenis</b>		<b>Nos</b>	
Manhole				
<b>Kelulusan Majlis Tempatan &amp; Pihak Berkuasa</b>	<b>Pihak Berkuasa</b>	<b>Jarak</b>	<b>Unit, m</b>	
Jabatan Kerja Raya (JKR)			Meter	
Pihak Berkuasa Tempatan (PBT)			Meter	
Pejabat Daerah (PD)	Pejabat Daerah dan Tanah	215	Meter	
Jabatan Pengairan Dan Saliran (JPS)			Meter	
Lain-Lain / Tanah Persendirian			Meter	
<b>Nota Tambahan: -</b>				
<ol style="list-style-type: none"> <li>1. Lawatan tapak pada 28.08.2025 mendapati permohonan pengorekan melibatkan jarak sepanjang 215-meter menggunakan kaedah Korekan Terbuka di Jalan Tidak Berturap (GV).</li> <li>2. Pelan Infrastruktur Utiliti (UDM) dan Pelan Kawalan Trafik (TCP) diperlukan bagi syarat-syarat kelulusan permit.</li> <li>3. Secara keseluruhan, Pihak Berkuasa Melulus akan memberikan kebenaran setelah menyemak kesesuaian utiliti berdasarkan Pelan Infrastruktur Utiliti (UDM).</li> </ol>				

<b>Disediakan:</b>	<b>Disemak:</b>
	
Nama: Aimee Atikah Binti Zakaria Jawatan: Pegawai Koridor Daerah Tarikh: 28/08/2025	Nama: Kamarul Azian Kamaruzaman Jawatan: Ketua Unit Operasi Tarikh: 28/08/2025

**GAMBAR DI TAPAK PROJEK :-**




**LOKASI KOORDINAT MULA KOREKAN TERBUKA (GV) – RIZAB SIMPANAN JALAN  
(Sambungan daripada Pencawang Padat Sediaada Danshak)**




**JAJARAN KOREKAN TERBUKA (GV) – RIZAB SIMPANAN JALAN**



**JAJARAN KOREKAN TERBUKA (GV) – RIZAB SIMPANAN JALAN**



**JAJARAN KOREKAN TERBUKA (GV) – RIZAB SIMPANAN JALAN**



**LOKASI KOORDINAT AKHIR KOREKAN TERBUKA (GV)  
(Laluan kabel akan bersambung ke jalan persendirian)**



**LAWATAN TAPAK AWALAN BERSAMA PEMOHON**