

TAJUK PROJEK:

KERJA-KERJA MENANAM TIANG KONKRIT SEBANYAK 20 BATANG TIANG KONKRIT DI SEPANJANG JALAN KAMPUNG KELAWAR TANJUNG MALIM UNTUK PROJEK (TMKA/250101-USP MC2021 FTTH (TM) KAMPUNG KELAWAR TANJUNG MALIM)

LAPORAN LAWATAN TAPAK AWALAN

**KORIDOR
UTILITI**
DARUL RIDZUAN



NO. RUJUKAN FAIL:	KUDR/TMBB/B/02/25/0198
TARIKH LAWATAN:	13/3/2025
DISEDIAKAN OLEH:	NOOR EDRYNN BIN ABDUL HATAB

LOKASI PROJEK (GOOGLE MAPS)

Koordinat Mula : 3.704892, 101.482809

Koordinat Akhir : 3.707385, 101.481798




Jumlah Jarak: 578 METER

(Berdasarkan Pelan Izin Lalu, PIL)

RINGKASAN LALUAN :-

No.	Nama Laluan	Pihak Berkuasa	Jarak (m)
1.	KAMPUNG KELAWAR TANJUNG MALIM	PEJABAT TANAH DAN DAERAH MUALLIM	578
Jumlah Jarak:			578 meter

RINGKASAN LAPORAN:-

Kaedah Cadangan	Jarak, m	Kedalaman, m	Unit	
Horizontal Directional Drilling (HDD)			Meter	
Pipe Jacking			Meter	
Open Cut Trenching (Carriage Way)			Meter	
Open Cut Trenching (Grass Verge Way)			Meter	
Jumlah Jarak :			Meter	
Bilangan Pit/ Manhole			Kuantiti	Unit
Cadangan Manhole (Telekomunikasi)				Nos
Cadangan Pit HDD				Nos
Cadangan Pit Pipe Jacking				Nos
Cadangan Saiz Penggalan (Kawasan Open Cut)	Panjang, m	Lebar, m	Kedalaman, m	Unit, m ³
Carriage Way Open Cut Trenching				
Grass Verge Way Open Cut Trenching				
Cadangan Pit HDD				
Cadangan Pit Pipe Jacking				
Lain-lain	Jenis		Nos	
Penanaman tiang	Konkrit 7.5 m		20	
Keputusan Majlis Tempatan & Pihak Berkuasa	Pihak Berkuasa		Jarak	Unit, m
Jabatan Kerja Raya (JKR)				Meter
Pihak Berkuasa Tempatan (PBT)	PEJABAT DAERAH DAN TANAH MUALLIM		578	Meter
Pejabat Daerah (PD)				Meter
Jabatan Pengairan Dan Saliran (JPS)				Meter
Lain-Lain / Tanah Persendirian				Meter
Nota Tambahan:				
Disediakan:		Disemak:		
 Nama: NOOR EDRYNN BIN ABDUL HATAB Jawatan: Penolong Pegawai Koridor Daerah Tarikh: 13/03/2025	 Nama: KAMARUL AZIAN BIN KAMARUZAMAN Jawatan: Pengurus Operasi Tarikh: 13/03/2025		



GAMBAR DI TAPAK PROJEK:-



LOKASI CADANGAN PENANAMAN TIANG AWALAN DI KAMPUNG KELAWAR TANJUNG MALIM



LOKASI CADANGAN PENANAMAN TIANG DI KAMPUNG KELAWAR TANJUNG



Over head (OH)

TIANG 3

Mar 6, 2025 12:54:56 PM
47N 775797 409948
Lebuhraya Utara - Selatan
Tanjong Malim
Perak
Index number: 3

LOKASI CADANGAN PENANAMAN TIANG DI KAMPUNG KELAWAR TANJUNG



Over head (OH)

TIANG 4

Mar 6, 2025 12:55:08 PM
47N 775795 409944
Lebuhraya Utara - Selatan
Tanjong Malim
Perak
Index number: 4

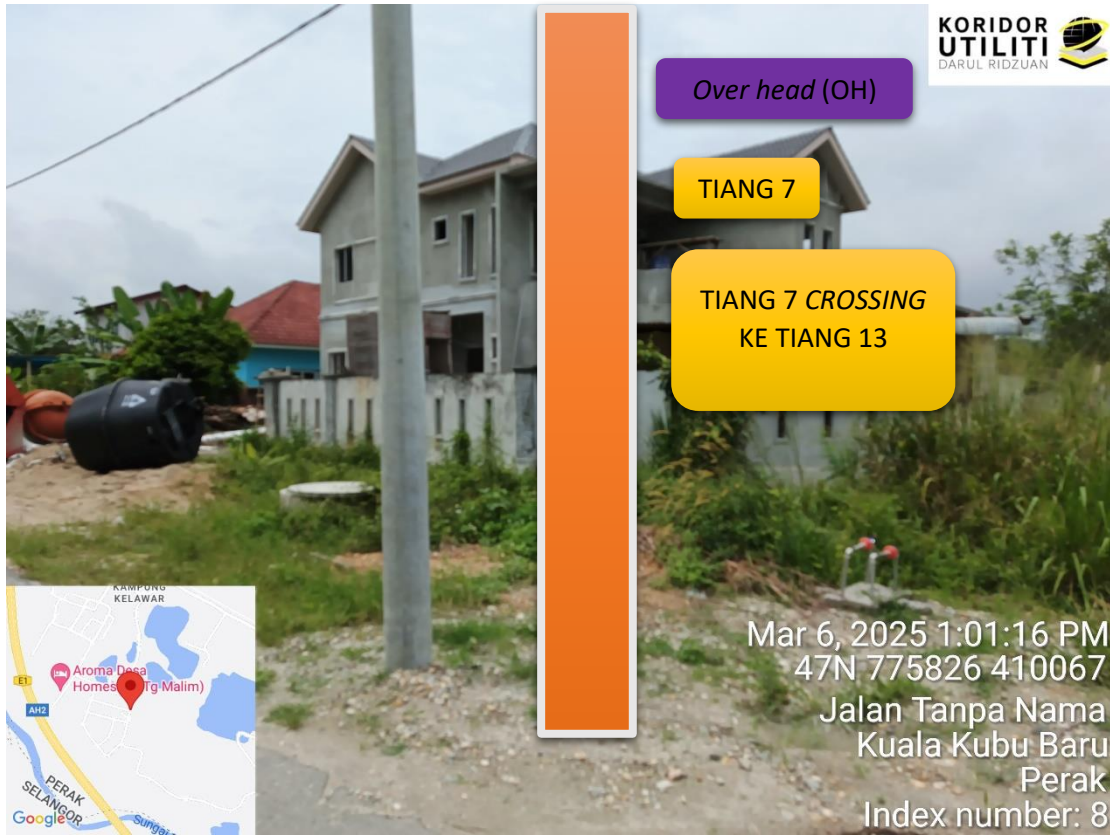
LOKASI CADANGAN PENANAMAN TIANG DI KAMPUNG KELAWAR TANJUNG



LOKASI CADANGAN PENANAMAN TIANG DI KAMPUNG KELAWAR TANJUNG



LOKASI CADANGAN PENANAMAN TIANG DI KAMPUNG KELAWAR TANJUNG



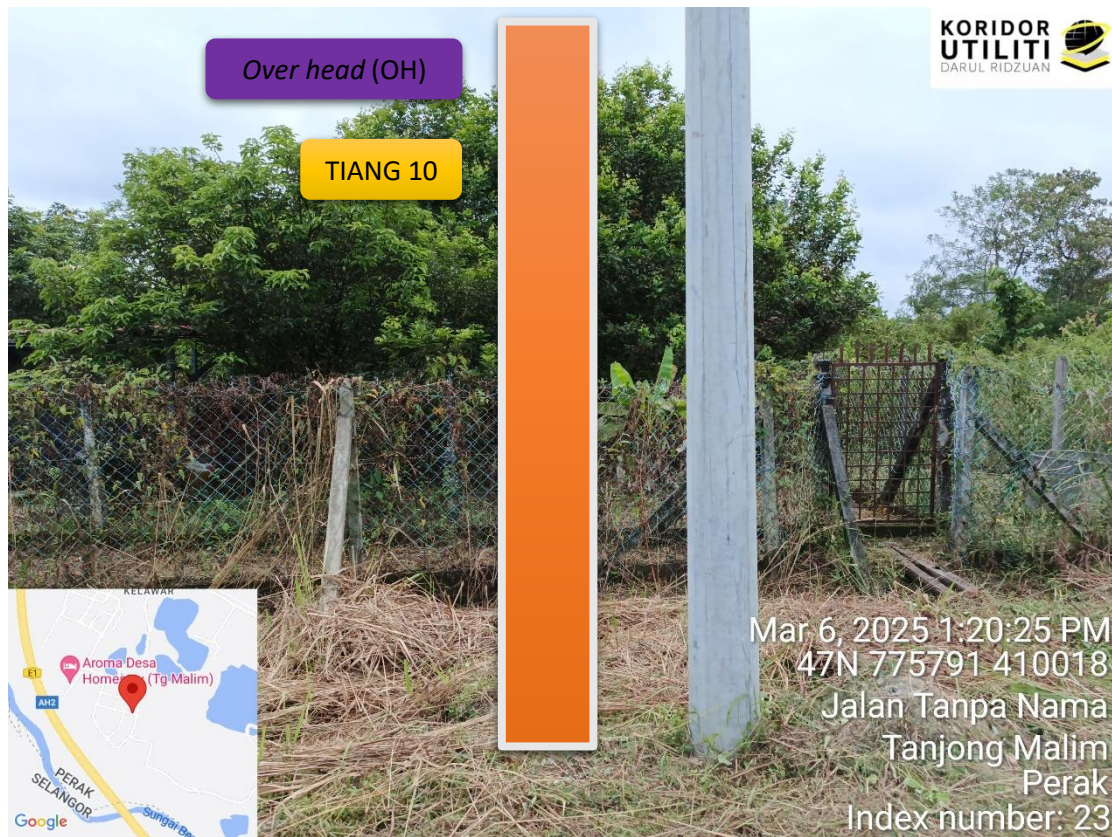
LOKASI CADANGAN PENANAMAN TIANG DI KAMPUNG KELAWAR TANJUNG



LOKASI CADANGAN PENANAMAN TIANG DI KAMPUNG KELAWAR TANJUNG



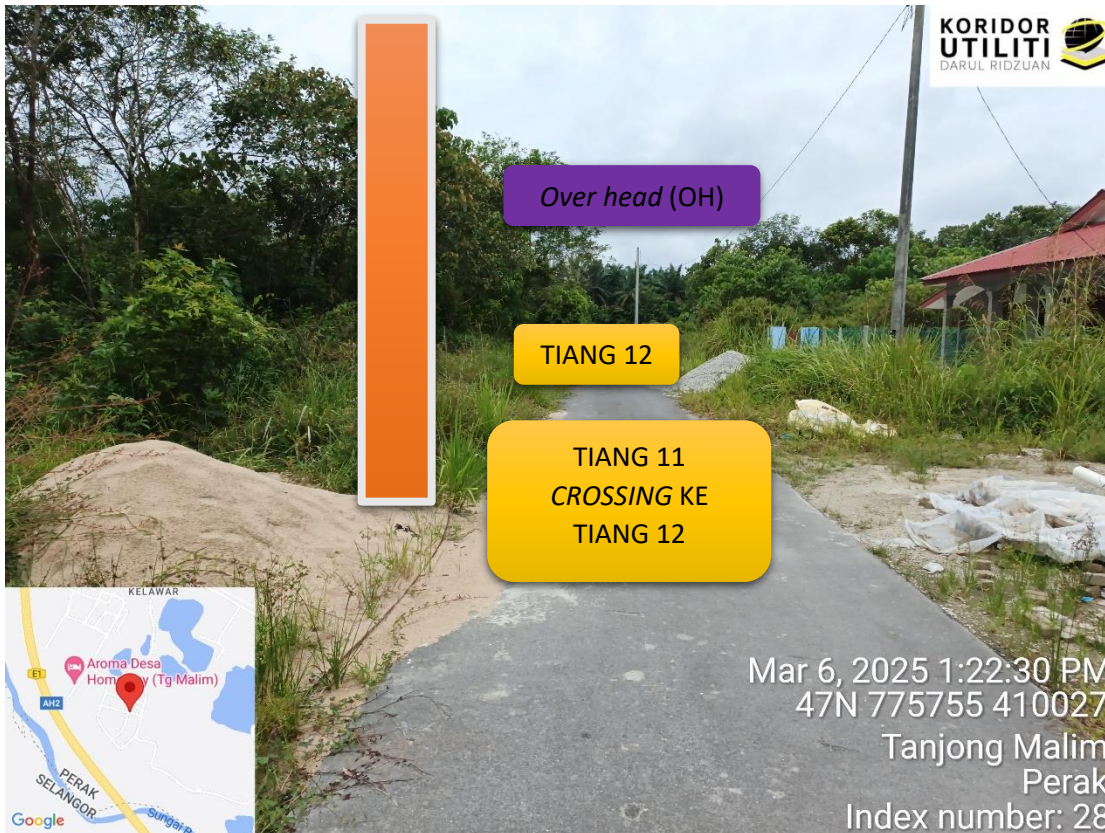
LOKASI CADANGAN PENANAMAN TIANG DI KAMPUNG KELAWAR TANJUNG



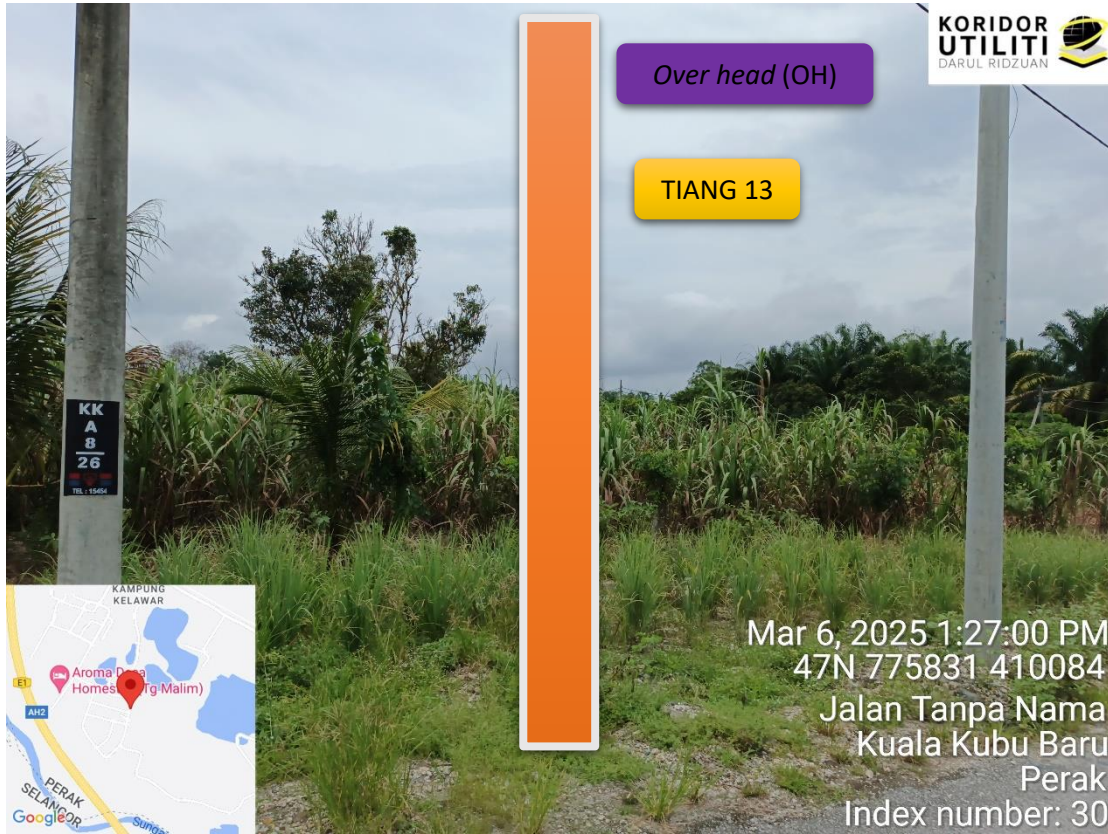
LOKASI CADANGAN PENANAMAN TIANG DI KAMPUNG KELAWAR TANJUNG



LOKASI CADANGAN PENANAMAN TIANG DI KAMPUNG KELAWAR TANJUNG



LOKASI CADANGAN PENANAMAN TIANG DI KAMPUNG KELAWAR TANJUNG



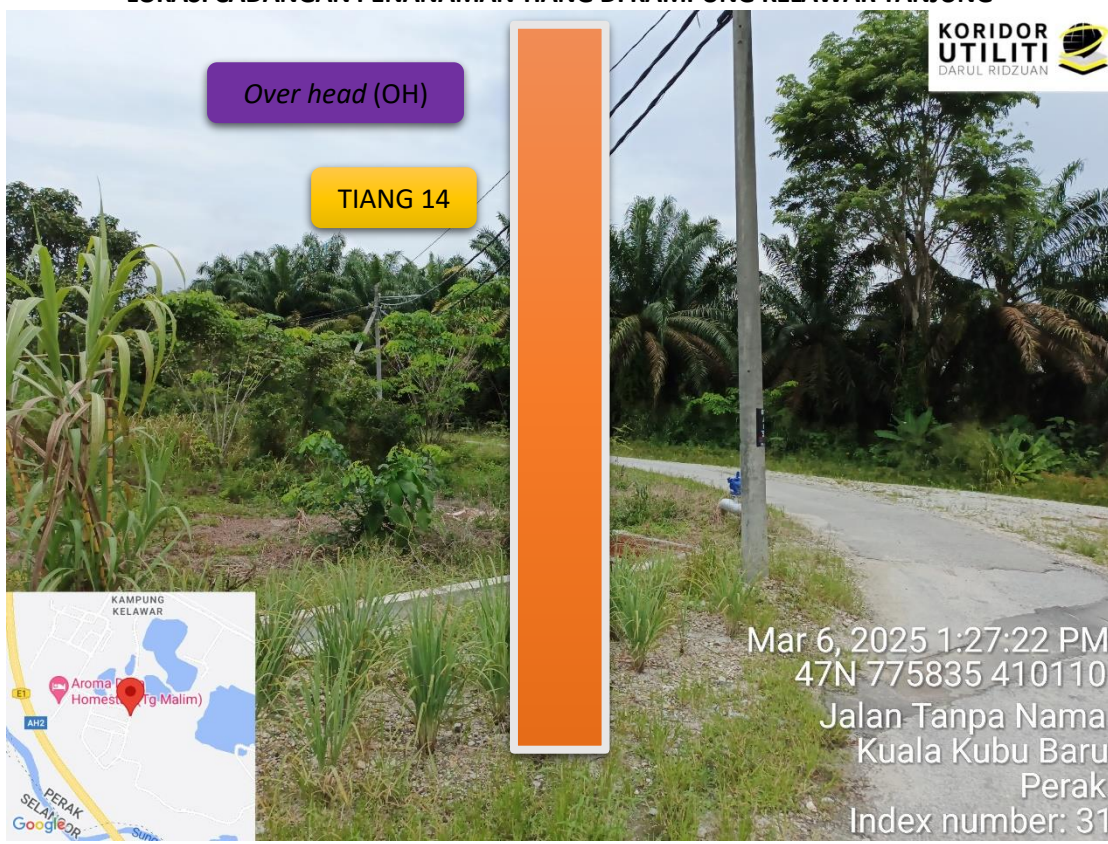
Over head (OH)

TIANG 13



Mar 6, 2025 1:27:00 PM
47N 775831 410084
Jalan Tanpa Nama
Kuala Kubu Baru
Perak
Index number: 30

LOKASI CADANGAN PENANAMAN TIANG DI KAMPUNG KELAWAR TANJUNG



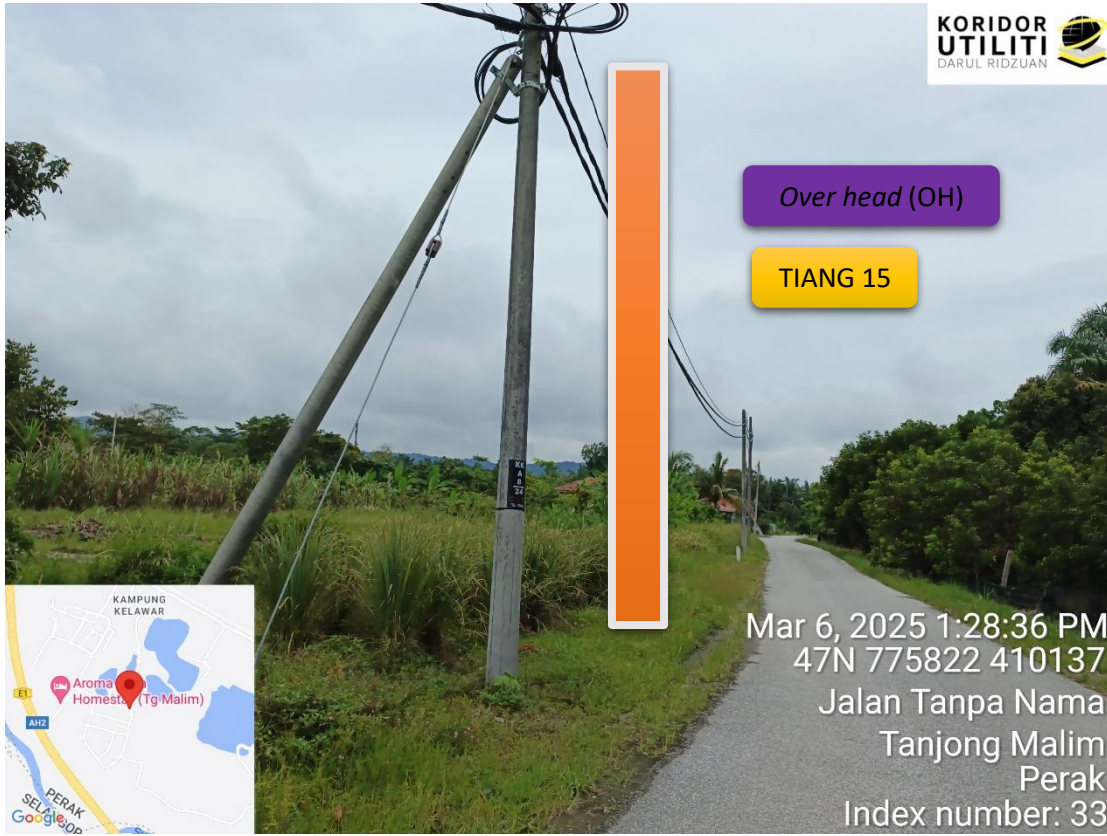
Over head (OH)

TIANG 14

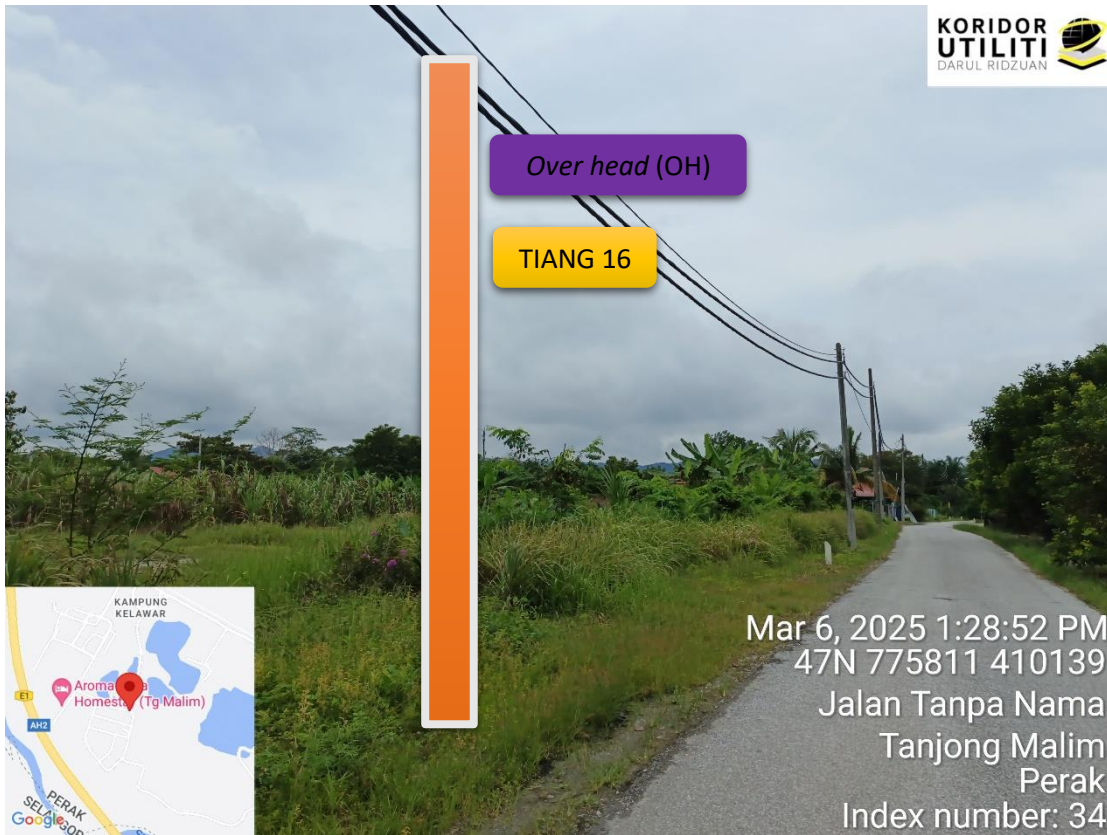


Mar 6, 2025 1:27:22 PM
47N 775835 410110
Jalan Tanpa Nama
Kuala Kubu Baru
Perak
Index number: 31

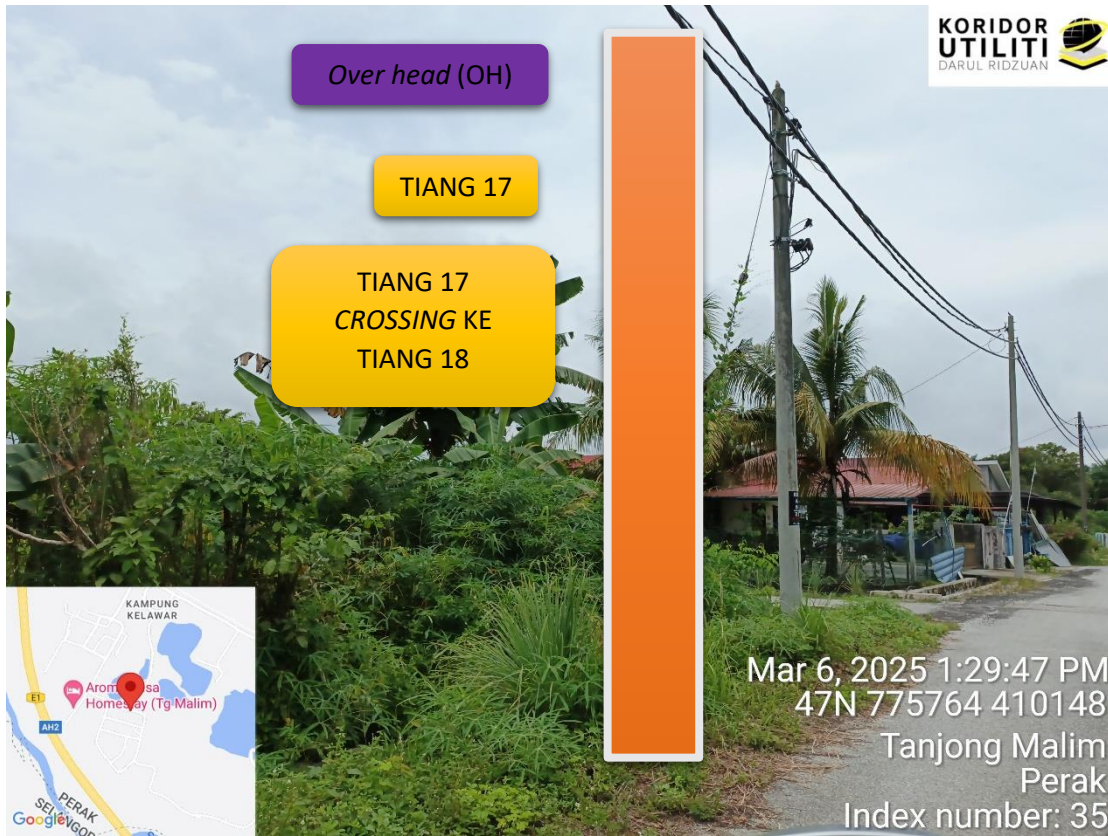
LOKASI CADANGAN PENANAMAN TIANG DI KAMPUNG KELAWAR TANJUNG



LOKASI CADANGAN PENANAMAN TIANG DI KAMPUNG KELAWAR TANJUNG




LOKASI CADANGAN PENANAMAN TIANG DI KAMPUNG KELAWAR TANJUNG



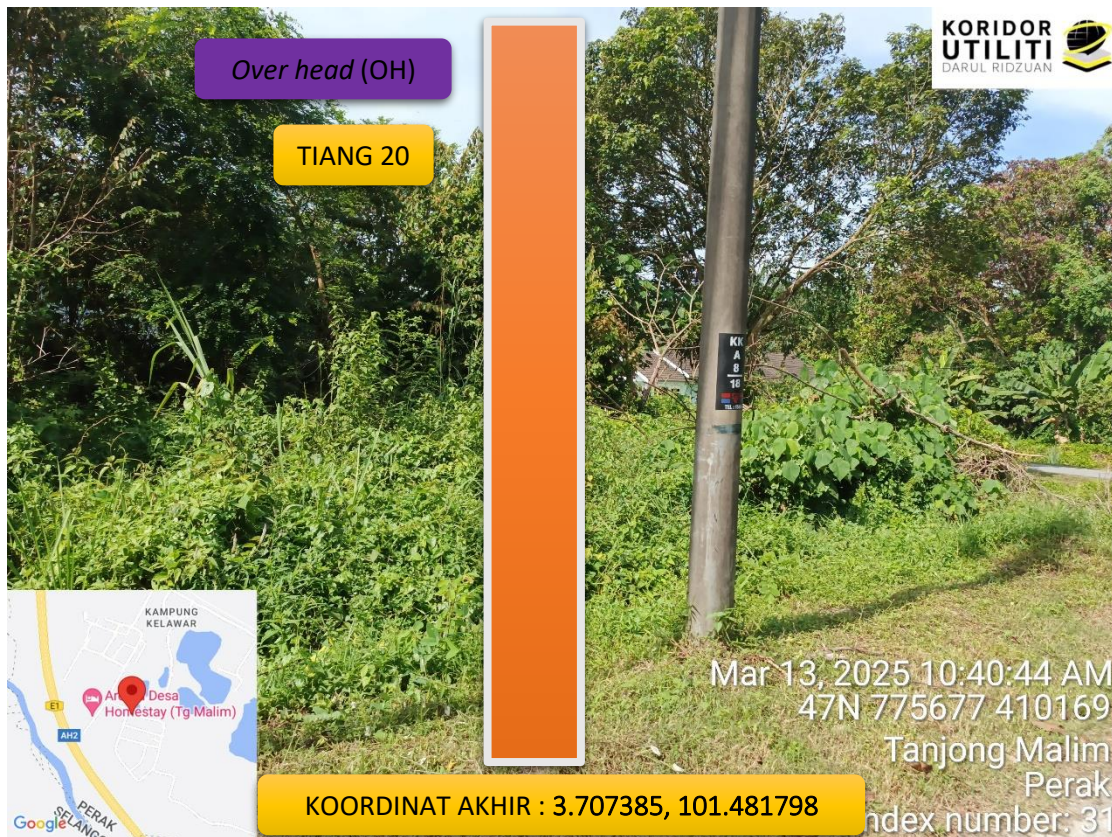
LOKASI CADANGAN PENANAMAN TIANG DI KAMPUNG KELAWAR TANJUNG



LOKASI CADANGAN PENANAMAN TIANG DI KAMPUNG KELAWAR TANJUNG



LOKASI CADANGAN PENANAMAN TIANG DI KAMPUNG KELAWAR TANJUNG



LOKASI CADANGAN PENANAMAN TIANG KOORDINAT AKHIR DI KAMPUNG KELAWAR TANJUNG