

TAJUK PROJEK:

CADANGAN SKIM PERUMAHAN KOMUNITI BERPENGAWAL (GUARDED NEIGHBOURHOOD) DI ATAS LOT 13622 (PN 278265) DAN LOT 13623 (PN 278267) SELUAS 26.75 EKAR (10.825 HEKTAR) MUKIM BIDOR, DAERAH BATANG PADANG, PERAK.

LAPORAN LAWATAN TAPAK AWALAN



**KORIDOR
UTILITI**
DARUL RIDZUAN



NO. RUJUKAN FAIL:	KUDR/LAP/A/02/25/0171
TARIKH LAWATAN:	7 MAC 2025
DISEDIAKAN OLEH:	SITI NOR AMANINA BINTI RAMLI

RINGKASAN LAPORAN:-


Kaedah Cadangan	Jarak, m	Kedalaman, m	Unit	
Horizontal Directional Drilling (HDD)			Meter	
Pipe Jacking			Meter	
Open Cut Trenching (Carriage Way)	741	1.5	Meter	
Open Cut Trenching (Grass Verge Way)	54	2.5	Meter	
Jumlah Jarak :		795	Meter	
Bilangan Pit/ Manhole		Kuantiti	Unit	
Cadangan Manhole (Telekomunikasi)			Nos	
Cadangan Pit HDD			Nos	
Cadangan Pit Pipe Jacking			Nos	
Cadangan Saiz Penggalian (Kawasan Open Cut)	Panjang, m	Lebar, m	Kedalaman, m	Unit, m³
Carriage Way Open Cut Trenching	741	0.6	1.5	747.9
Grass Verge Way Open Cut Trenching	54	0.6	2.5	
Cadangan Pit HDD				
Cadangan Pit Pipe Jacking				
Cadangan Detail Manhole (Telekomunikasi)	Jenis		Nos	
Manhole				
Kelulusan Majlis Tempatan & Pihak Berkuasa	Pihak Berkuasa		Jarak	Unit, m
Jabatan Kerja Raya (JKR)				Meter
Pihak Berkuasa Tempatan (PBT)	MAJLIS DAERAH TAPAH		795	Meter
Pejabat Daerah (PD)				Meter
Jabatan Pengairan Dan Saliran (JPS)				Meter
Lain-Lain / Tanah Persendirian				Meter
Nota Tambahan: -				
1) Terdapat dua kerja pengorekan utiliti yang berbeza dalam satu permohonan. (LAP dan IWK)				

<u>Disediakan:</u>	<u>Disemak:</u>
	
Nama: Siti Nor Amanina Binti Ramli Jawatan: Pegawai Koridor Daerah Tarikh: 8/3/2025	Nama: Kamarul Azian Bin Kamaruzaman Jawatan: Pengurus Operasi Tarikh: 8/3/2025

GAMBAR DI TAPAK PROJEK :-



LOKASI DI JALAN PERSIARAN PERMATA





KERJA KOREKAN DI JAJARAN SEBELAH KANAN





KERJA PENGOREKAN BAGI IWK



BERSAMA PIHAK PEMOHON DAN MAJLIS DAERAH TAPAH