

**TAJUK PROJEK:**

PERMOHONAN CADANGAN BEKALAN ELEKTRIK DI ATAS 42, LEBUH CHATEAU IPOH  
UNTUK HENG POI HONG

# LAPORAN LAWATAN TAPAK AWALAN

**KORIDOR  
UTILITI**  
DARUL RIDZUAN



<b>NO. RUJUKAN FAIL:</b>	<b>KUDR/TNBB/B/03/25/0263</b>
<b>TARIKH LAWATAN:</b>	<b>27 MAC 2025</b>
<b>DISEDIAKAN OLEH:</b>	<b>MUHAMMAD HARRITH BIN MUHTAR</b>

**LOKASI PROJEK (GOOGLE MAPS) :-**

Koordinat Mula: 4.585716,101.094389

Koordinat Akhir: 4.585707,101.094409





**Jumlah Jarak: 2 meter**

**RINGKASAN LALUAN :-**

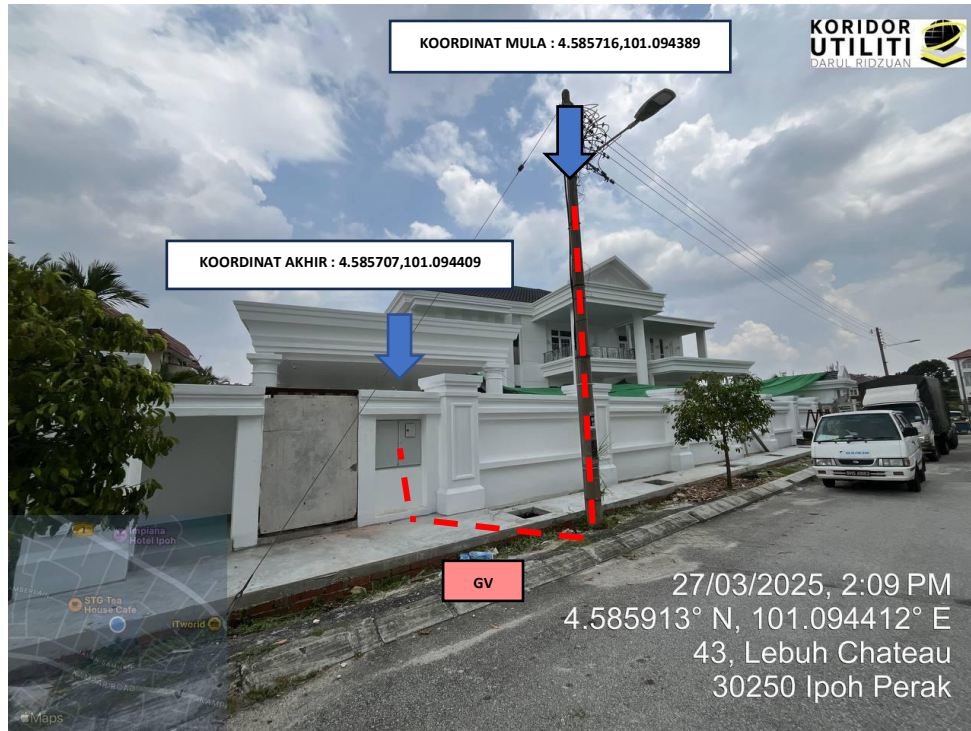
No.	Nama Laluan	Pihak Berkuasa	Jarak (m)
1.	LEBUH CHATEAU	MBI	2 meter
2.			
3.			
4.			
5.			
6.			
7.			
<b>Jumlah Jarak:</b>			<b>2 m</b>

**RINGKASAN LAPORAN :-**

Kaedah Cadangan	Jarak, m	Kedalaman, m	Unit	
Horizontal Directional Drilling (HDD)	2	1.5	Meter	
Pipe Jacking			Meter	
Open Cut Trenching (Carriage Way)			Meter	
Open Cut Trenching (Grass Verge Way)			Meter	
<b>Jumlah Jarak :</b>		2	Meter	
Bilangan Pit/ Manhole		Kuantiti	Unit	
Cadangan Manhole (Telekomunikasi)			Nos	
Cadangan Pit HDD			Nos	
Cadangan Pit Pipe Jacking			Nos	
Cadangan Saiz Penggalian (Kawasan Open Cut)	Panjang, m	Lebar, m	Kedalaman, m	Unit, m <sup>3</sup>
Carriage Way Open Cut Trenching				
Grass Verge Way Open Cut Trenching	2	0.6	1.5	1.8
Cadangan Pit HDD				
Cadangan Pit Pipe Jacking				
Cadangan Detail Manhole (Telekomunikasi)	Jenis		Nos	
Manhole				
Kelulusan Majlis Tempatan & Pihak Berkuasa	Pihak Berkuasa		Jarak	Unit, m
Jabatan Kerja Raya (JKR)				Meter
Pihak Berkuasa Tempatan (PBT)	Majlis Bandaraya Ipoh		2	Meter
Pejabat Daerah (PD)				Meter
Jabatan Pengairan Dan Saliran (JPS)				Meter
Lain-Lain / Tanah Persendirian				Meter
Nota Tambahan: -				
<ol style="list-style-type: none"> <li>1. Lawatan tapak pada 27.03.2025 mendapati permohonan pengorekan melibatkan jarak sepanjang 2-meter menggunakan kaedah <i>Open Cut Trenching (grass verge way)</i></li> <li>2. Pelan Infrastruktur Utiliti (UDM) dan Pelan Kawalan Trafik (TCP) diperlukan bagi syarat-syarat kelulusan permit.</li> <li>3. Secara keseluruhan, Pihak <b>MBI</b> akan memberikan kebenaran setelah menyemak kesesuaian utiliti berdasarkan Pelan Infrastruktur Utiliti (UDM).</li> </ol>				

<u>Disediakan:</u>	<u>Disemak:</u>
	
Nama: <b>MUHAMAD HARRITH BIN MUHTAR</b> Jawatan: <b>Penolong Pegawai Koridor Daerah</b> Tarikh: <b>27/03/2025</b>	Nama: <b>Kamarul Azian Kamaruzaman</b> Jawatan: <b>Pengurus Operasi</b> Tarikh: <b>27/03/2025</b>

**GAMBAR DI TAPAK PROJEK :-**



**LOKASI KOORDINAT MULA DAN AKHIR KOREKAN TERBUKA DI LEBUH CHATEAU**