

TAJUK PROJEK:

**PROJEK PENYEDIAAN POINT OF PRESENCE (POP) FASA 2 HAB
INFRASTRUKTUR GENTIAN OPTIK BERHAMPIRAN DENGAN
SEKOLAH, PREMIS KERAJAAN DAN KOMUNITI SEKITARNYA
OLEH KEMENTERIAN KOMUNIKASI (ZON UTARA – PERAK &
KEDAH) SERAHAN DOKUMEN LENGKAP BAGI PERMOHONAN
KELULUSAN IZIN LALU ABC3053 - SEKOLAH JENIS
KEBANGSAAN (CINA) YUK HWA**

**LAPORAN LAWATAN TAPAK
AWALAN**

**KORIDOR
UTILITI**
DARUL RIDZUAN



| | |
|--------------------------|-------------------------------|
| NO. RUJUKAN FAIL: | KUDR/KACP/A/04/25/0324 |
| TARIKH LAWATAN: | 30 APRIL 2025 |
| DISEDIAKAN OLEH: | ZULKIFLI BIN MAT ISA |



LOKASI PROJEK (GOOGLE MAPS) :-

Koordinat Mula : **4.930136,100.465203**

Koordinat Akhir : **4.928299,100.462770**





Jumlah Jarak: 1879 METER


RINGKASAN LALUAN :-

| No. | Nama Laluan | Pihak Berkuasa | Jarak (m) |
|----------------------|--------------------------------|----------------|-------------------|
| 1. | JALAN GULA (A100) | JKR KDRIAN | 98 M |
| 2. | JALAN TAMAN MUHIBAH KUALA GULA | MDKERIAN | 1781 M |
| 3. | | | |
| 4. | | | |
| 5. | | | |
| Jumlah Jarak: | | | 1879 meter |

RINGKASAN LAPORAN:-

| Kaedah Cadangan | | Jarak, m | Kedalaman, m | Unit |
|--|-----------------|--|--------------|----------------------|
| Horizontal Directional Drilling (HDD) | | 35 | 4 | Meter |
| Penanaman tiang | | 1838 | 0.6 | Meter |
| Open Cut Trenching (Carriage Way) | | | | Meter |
| Open Cut Trenching (Grass Verge Way) | | 6 | 1.5 | Meter |
| Jumlah Jarak : | | 1879 M | | Meter |
| Bilangan Pit/ Manhole | | | Kuantiti | Unit |
| Cadangan Manhole (Telekomunikasi) | | | 2 | Nos |
| Cadangan Pit HDD | | | | Nos |
| Cadangan Pit Pipe Jacking | | | | Nos |
| Cadangan Saiz Penggalian (Kawasan Open Cut) | Panjang, BATANG | Lebar, m | Kedalaman, m | Unit, m ³ |
| Carriage Way Open Cut Trenching | | | | |
| Grass Verge Way Open Cut Trenching | 6 | 0.6 | 1.5 | |
| Cadangan Pit HDD | 2 | 1.0 | 4.0 | |
| Cadangan penanaman tiang | 64 | 0.6 | 1.5 | |
| Cadangan Detail Manhole (Telekomunikasi) | Jenis | | Nos | |
| Manhole | | | | |
| Kelulusan Majlis Tempatan & Pihak Berkuasa | Pihak Berkuasa | Jarak | Unit, m | |
| Jabatan Kerja Raya (JKR) | JKR KERIAN | 98 | Meter | |
| Pihak Berkuasa Tempatan (PBT) | MDKERIAN | 1781 | Meter | |
| Pejabat Daerah (PD) | | | Meter | |
| Jabatan Pengairan Dan Saliran (JPS) | | | Meter | |
| Lain-Lain / Tanah Persendirian | | | Meter | |
| Nota Tambahan: | | | | |
| | | | | |
| Disediakan: | | Disemak: | | |
|  Nama: ZULKIFLI BIN MAT ISA Jawatan: Pegawai Koridor Daerah Tarikh: 30/04/2025 | |  Nama: En Kamarul Azian Jawatan: Pengurus Operasi Tarikh: 30/04/2025 | | |

GAMBAR DI TAPAK PROJEK:-



LOKASI DI JALAN GULA




LOKASI DI JALAN GULA




LOKASI DI JALAN TAMAN MUHIBAH



LOKASI DI JALAN TAMAN MUHIBAH



LOKASI DI JALAN TAMAN MUHIBAH



LOKASI DI JALAN TAMAN MUHIBAH



LOKASI DI JALAN TAMAN MUHIBAH



LOKASI DI JALAN TAMAN MUHIBAH




LOKASI DI JALAN TAMAN MUHIBAH




LOKASI DI JALAN TAMAN MUHIBAH



LOKASI DI JALAN TAMAN MUHIBAH



LOKASI DI JALAN TAMAN MUHIBAH



LOKASI DI JALAN TAMAN MUHIBAH

