

TAJUK PROJEK:

PROJEK PENYEDIAAN POINT OF PRESENCE (POP) FASA 2 HAB INFRASTUKTUR GENTIAN OPTIK BERHAMPIRAN DENGAN SEKOLAH, PREMIS KERAJAAN DAN KOMUNITI SEKITARNYA OLEH KEMENTERIAN KOMUNIKASI (ZON UTARA – PERAK & KEDAH) SERAHAN DOKUMEN LENGKAP BAGI PERMOHONAN KELULUSAN IZIN LALU ABA4043 – SEKOLAH KEBANGSAAN KAMPUNG MAAMOR

LAPORAN LAWATAN TAPAK AWALAN

**KORIDOR
UTILITI**
DARUL RIDZUAN

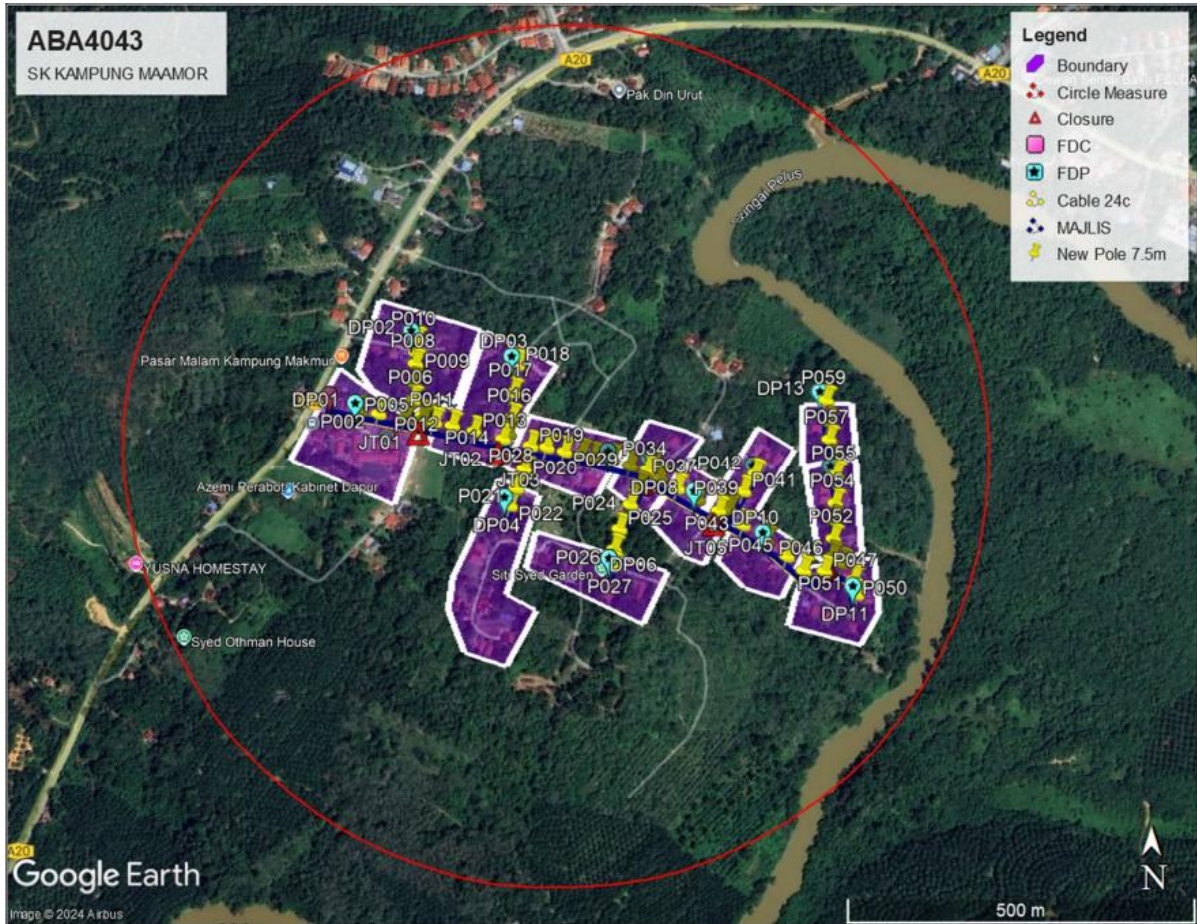


NO. RUJUKAN FAIL:	KUDR/KACP/A/05/25/0500
TARIKH LAWATAN:	9/7/2025
DISEDIAKAN OLEH:	DANIEL NAUFAL BIN SYAHRIL IZHAM

LOKASI PROJEK (GOOGLE MAPS) :-

Koordinat Mula: 4.918646,101.052399

Koordinat Akhir: 4.918679,101.058921





Jumlah Jarak: 1657 meter

RINGKASAN LALUAN :-

No.	Nama Laluan	Pihak Berkuasa	Jarak (m)
1.	JALAN KAMPUNG MAAMOR	PDT KUALA KANGSAR	1657
2.			
3.			
4.			
5.			
6.			
Jumlah Jarak:			1657 m

RINGKASAN LAPORAN :-


Kaedah Cadangan		Jarak, m	Kedalaman, m	Unit	
Horizontal Directional Drilling (HDD)				Meter	
Pipe Jacking				Meter	
Open Cut Trenching (Carriage Way)				Meter	
Open Cut Trenching (Grass Verge Way)				Meter	
Cable-Pulling				Meter	
Poles		1657		Meter	
Jumlah Jarak :			1657	Meter	
Bilangan Pit/ Manhole			Kuantiti	Unit	
Cadangan Manhole (Telekomunikasi)				Nos	
Cadangan Pit HDD				Nos	
Cadangan Pit Pipe Jacking				Nos	
Cadangan Penanaman Tiang			59	Nos	
Cadangan Saiz Penggalian (Kawasan Open Cut)		Panjang, m	Lebar, m	Kedalaman, m	Unit, m ³
Carriage Way Open Cut Trenching					
Grass Verge Way Open Cut Trenching					
Cadangan Pit HDD					
Cadangan Penanaman Tiang		1657	0.6	1.5	
Cadangan Detail Manhole (Telekomunikasi)		Jenis		Nos	
Manhole					
Kelulusan Majlis Tempatan & Pihak Berkuasa		Pihak Berkuasa	Jarak	Unit, m	
Jabatan Kerja Raya (JKR)				Meter	
Pihak Berkuasa Tempatan (PBT)				Meter	
Pejabat Daerah (PD)		PDT KECIL SUNGAI SIPUT	1657	Meter	
Jabatan Pengairan Dan Saliran (JPS)				Meter	
Nota Tambahan: -					

Disediakan:	Disemak:
	
Nama: Daniel Naufal Bin Syahril Izham Jawatan: Penolong Pegawai Koridor Daerah Tarikh: 9/7/2025	Nama: Kamarul Azian Bin Kamaruzaman Jawatan: Pengurus Operasi Tarikh: 9/7/2025

GAMBAR DI TAPAK PROJEK:-



KOORDINAT MULA - CADANGAN LALUAN PENANAMAN TIANG DI HADAPAN SEKOLAH



CADANGAN LALUAN PENANAMAN TIANG DI JALAN KEBUN (PDT)



CADANGAN LALUAN PENANAMAN TIANG DI JALAN PDT



CADANGAN LALUAN PENANAMAN TIANG DI JALAN PDT