

TAJUK PROJEK:

MENJALANKAN KERJA-KERJA MENANAM TIANG SEBANYAK 6 BATANG PROJECT – TMNA/250372_UM5G FOC IP_FXX NID NGBH
(SJAM PERAK STATE HQ)

LAPORAN LAWATAN TAPAK AWALAN

**KORIDOR
UTILITI**
DARUL RIDZUAN



| | |
|--------------------------|------------------------------------|
| NO. RUJUKAN FAIL: | KUDR/TMBS/B/07/25/0742 |
| TARIKH LAWATAN: | 05 OGOS 2025 |
| DISEDIAKAN OLEH: | MUHAMMAD HARRITH BIN MUHTAR |

LOKASI PROJEK (GOOGLE MAPS) :-

Koordinat Mula : 4.605995, 101.085881

Koordinat Akhir: 4.605944, 101.085562





Jumlah Jarak: 30 meter

RINGKASAN LALUAN :-


| No. | Nama Laluan | Pihak Berkuasa | Jarak (m) |
|---------------|----------------------|----------------|-----------|
| 1. | JALAN RAJA MUSA AZIZ | MBI | 30 METER |
| 2. | | | |
| 3. | | | |
| 4. | | | |
| 5. | | | |
| 6. | | | |
| 7. | | | |
| Jumlah Jarak: | | | 30 meter |

RINGKASAN LAPORAN :-

| Kaedah Cadangan | Jarak, m | Kedalaman, m | Unit | |
|--|-----------------------|--------------|--------------|----------------------|
| Horizontal Directional Drilling (HDD) | | | Meter | |
| Pipe Jacking | | | Meter | |
| Open Cut Trenching (Carriage Way) | | | Meter | |
| Open Cut Trenching (Grass Verge Way) | | | Meter | |
| OH | 30 | 1.5 | Meter | |
| Jumlah Jarak : | | 30 | Meter | |
| Bilangan Pit/ Manhole | | Kuantiti | Unit | |
| Cadangan Manhole (Telekomunikasi) | | | Nos | |
| Cadangan Pit HDD | | | Nos | |
| Cadangan Pit Pipe Jacking | | | Nos | |
| Cadangan Saiz Penggalian (Kawasan Open Cut) | Panjang, m | Lebar, m | Kedalaman, m | Unit, m ³ |
| Carriage Way Open Cut Trenching | | | | |
| Grass Verge Way Open Cut Trenching | | | | |
| Cadangan Pit HDD | | | | |
| Cadangan Pit Pipe Jacking | | | | |
| Cadangan Detail Manhole (Telekomunikasi) | Jenis | | Nos | |
| Manhole | | | | |
| Kelulusan Majlis Tempatan & Pihak Berkuasa | Pihak Berkuasa | | Jarak | Unit, m |
| Jabatan Kerja Raya (JKR) | | | | Meter |
| Pihak Berkuasa Tempatan (PBT) | Majlis Bandaraya Ipoh | | 30 | Meter |
| Pejabat Daerah (PD) | | | | Meter |
| Jabatan Pengairan Dan Saliran (JPS) | | | | Meter |
| Lain-Lain / Tanah Persendirian | | | | Meter |
| Nota Tambahan: - | | | | |
| <ol style="list-style-type: none"> 1. Lawatan tapak pada 05.08.2025 mendapati permohonan pengorekan melibatkan jarak sepanjang 30-meter menggunakan kaedah Penanaman Tiang (OH). 2. Pelan Infrastruktur Utiliti (UDM) dan Pelan Kawalan Trafik (TCP) diperlukan bagi syarat-syarat kelulusan permit. 3. Secara keseluruhan, Pihak MBI akan memberikan kebenaran setelah menyemak kesesuaian utiliti berdasarkan Pelan Infrastruktur Utiliti (UDM). | | | | |

| | |
|--|---|
| Disediakan: | Disemak: |
|  |  |
| Nama: Muhammad Harrith Bin Muhtar Jawatan: penolong Pegawai Koridor Daerah Tarikh: 05/08/2025 | Nama: Kamarul Azian Kamaruzaman Jawatan: Pengurus Operasi Tarikh: 05/08/2025 |

GAMBAR DI TAPAK PROJEK :-



LOKASI KOORDINAT MULA DAN AKHIR KOREKAN TERBUKA DI JALAN RAJA MUSA AZIZ