

TAJUK PROJEK:

**PROJEK PENYEDIAAN POINT OF PRESENCE (POP) FASA 2
HAB INFRASTUKTUR GENTIAN OPTIK BERHAMPIRAN
DENGAN SEKOLAH, PREMIS KERAJAAN DAN KOMUNITI
SEKITARNYA OLEH KEMENTERIAN KOMUNIKASI (ZON
UTARA – PERAK & KEDAH) SERAHAN DOKUMEN
LENGKAP BAGI PERMOHONAN KELULUSAN IZIN LALU
AFT4004–MAAHAD AL-YAHYAWIAH**

LAPORAN LAWATAN TAPAK AWALAN

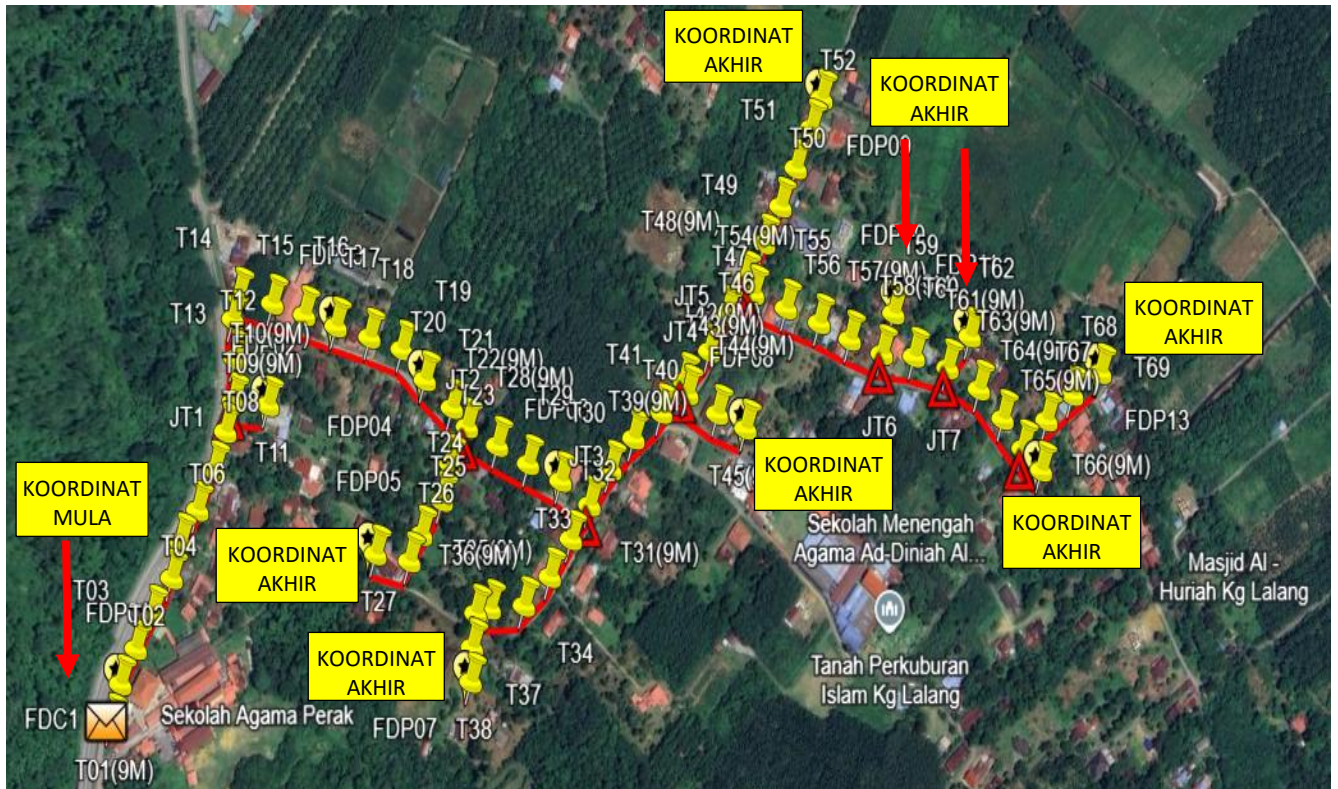
**KORIDOR
UTILITI**
DARUL RIDZUAN



NO. RUJUKAN FAIL:	KUDR/KACP/A/05/25/0501
TARIKH LAWATAN:	9 JULAI 2025
DISEDIAKAN OLEH:	MUHAMMAD FARIS FIKRI NORMAN PUTERA BIN AZMAN

LOKASI PROJEK (GOOGLE MAPS)

Koordinat Mula : 4.78033,100.842479
 Koordinat Akhir : 4.782044,100.844568
 Koordinat Akhir : 4.78129,100.84557
 Koordinat Akhir : 4.78359,100.857604
 Koordinat Akhir : 4.782786,100.846357
 Koordinat Akhir : 4.784736,100.848745
 Koordinat Akhir : 4.784705,100.849429
 Koordinat Akhir : 4.783926,100.850301
 Koordinat Akhir : 4.784737,100.850675

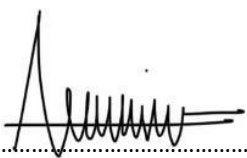



Jumlah Jarak : 2,156 METER

RINGKASAN LALUAN :-

No.	Nama Laluan	Pihak Berkuasa	Jarak (m)
1.	JALAN PDG RENGAS-LUBOK MERBAU (A107)	JKR KUALA KANGSAR	199
2.	JALAN KAMPUNG LALANG	PDT KUALA KANGSAR	1957
3.			
4.			
5.			
7.			
6.			
Jumlah Jarak :			2,156 meter


RINGKASAN LAPORAN:-

Kaedah Cadangan		Jarak, m	Kedalaman, m	Unit	
Horizontal Directional Drilling (HDD)				Meter	
Pipe Jacking				Meter	
Open Cut Trenching (Carriage Way)				Meter	
Open Cut Trenching (Grass Verge Way)				Meter	
Jumlah Jarak :				Meter	
Bilangan Pit/ Manhole			Kuantiti	Unit	
Cadangan Manhole (Telekomunikasi)				Nos	
Cadangan Pit HDD				Nos	
Cadangan Pit Pipe Jacking				Nos	
Cadangan Saiz Penggalian (Kawasan Open Cut)		Panjang, m	Lebar, m	Kedalaman, m	Unit, m ³
Carriage Way Open Cut Trenching					
Grass Verge Way Open Cut Trenching					
Cadangan Pit HDD					
Cadangan Pit Pipe Jacking					
Lain- Lain	Jenis		Nos		
Penanaman Tiang			69		
Kelulusan Majlis Tempatan & Pihak Berkuasa		Pihak Berkuasa	Jarak	Unit, m	
Jabatan Kerja Raya (JKR)		JKR KUALA KANGSAR	199	Meter	
Pihak Berkuasa Tempatan (PBT)				Meter	
Pejabat Daerah (PD)		PDT KUALA KANGSAR	1957	Meter	
Jabatan Pengairan Dan Saliran (JPS)				Meter	
Lain-Lain / Tanah Persendirian				Meter	
Nota Tambahan:					
Disediakan:		Disemak:			
 Nama: MUHAMMAD FARIS FIKRI NORMAN PUTERA Jawatan: Penolong Pegawai Koridor Daerah Tarikh: 9/7/2025		 Nama: BIN KAMARUL AZIAN BIN KAMARUZAMAN Jawatan: Pengurus Operasi Tarikh:			

GAMBAR DI TAPAK PROJEK:-



LOKASI DI JALAN PDG RENGAS-LUBOK MERBAU (A107)



LOKASI DI HADAPAN MAAHAD AL-YAHYAWIYAH



LOKASI DI JALAN PDG RENGAS-LUBOK MERBAU (A107)



LOKASI DI PERSIMPANGAN MASUK KE KAMPUNG LALANG



LOKASI DI JALAN KG LALANG



LOKASI DI JALAN PONDOK



LOKASI DI JALAN KG LALANG



LOKASI DI JALAN KG LALANG



LOKASI DI JALAN KG LALANG



LOKASI DI JALAN KG LALANG