

**KORIDOR  
UTILITI**  
DARUL RIDZUAN

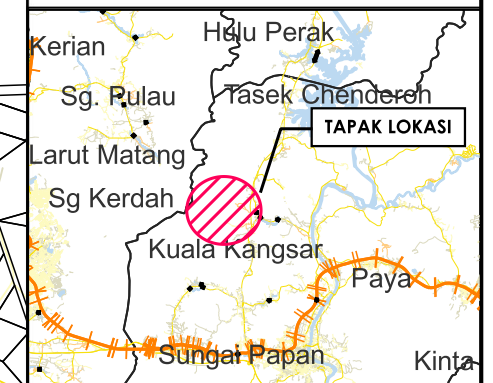
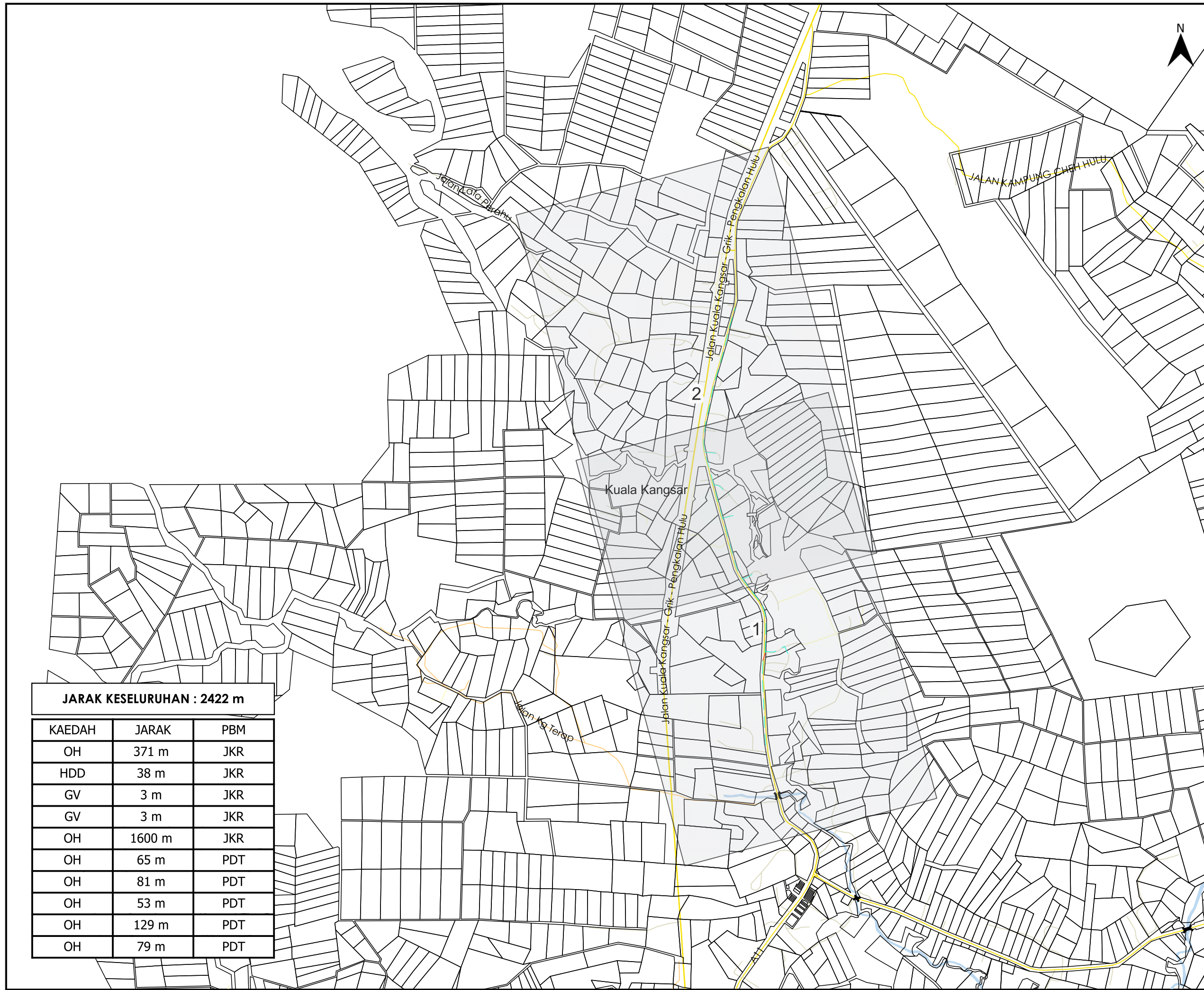


**PROJEK PENYEDIAAN POINT OF PRESENCE (POP) FASA 2  
HAB INFRASTRUKTUR GENTIAN OPTIK BERHAMPIRAN DENGAN  
SEKOLAH, PREMIS KERAJAAN DAN KOMUNITI SEKITARNYA  
OLEH KEMENTERIAN KOMUNIKASI (ZON UTARA – PERAK &  
KEDAH) SERAHAN DOKUMEN LENGKAP BAGI PERMOHONAN  
KELULUSAN IZIN LALU AEA4083 – SEKOLAH MENENGAH  
KEBANGSAAN TEMENGGONG**

**PELAN IZIN LALU**

**PINDAAN 1**

**NO FAIL RUJUKAN  
KUDR/KACP/A/05/25/0576**



**TAJUK PERMOHONAN**  
 PROJEK PENYEDIAAN POINT OF PRESENCE (POP) FASA 2 HUB INFRASTRUKTUR GENTIAN OPTIK BERHAMPIRAN DENGAN SEKOLAH, PREMIS KERAJAAN DAN KOMUNITI SEKITARNYA OLEH KEMENTERIAN KOMUNIKASI (ZON UTARA - PERAK & KEDAH) SERAHAN DOKUMEN LENGKAP BAGI PERMOHONAN KELULUSAN IZIN LALU AEA4083 - SEKOLAH MENENGAH KEBANGSAAN TEMENGGONG

**PETUNJUK**

	JALAN JKR
	JALAN PBT
	JALAN PERSENDIRIAN
	JALAN PEJABAT DAERAH
	GRASS VERGE
	HORIZONTAL DIRECTIONAL DRILLING
	OVERHEAD

**PIHAK BERKUASA MELULUS**

	<b>JABATAN KERJA RAYA KUALA KANGSAR</b>
	<b>PEJABAT DAERAH DAN TANAH KUALA KANGSAR</b>

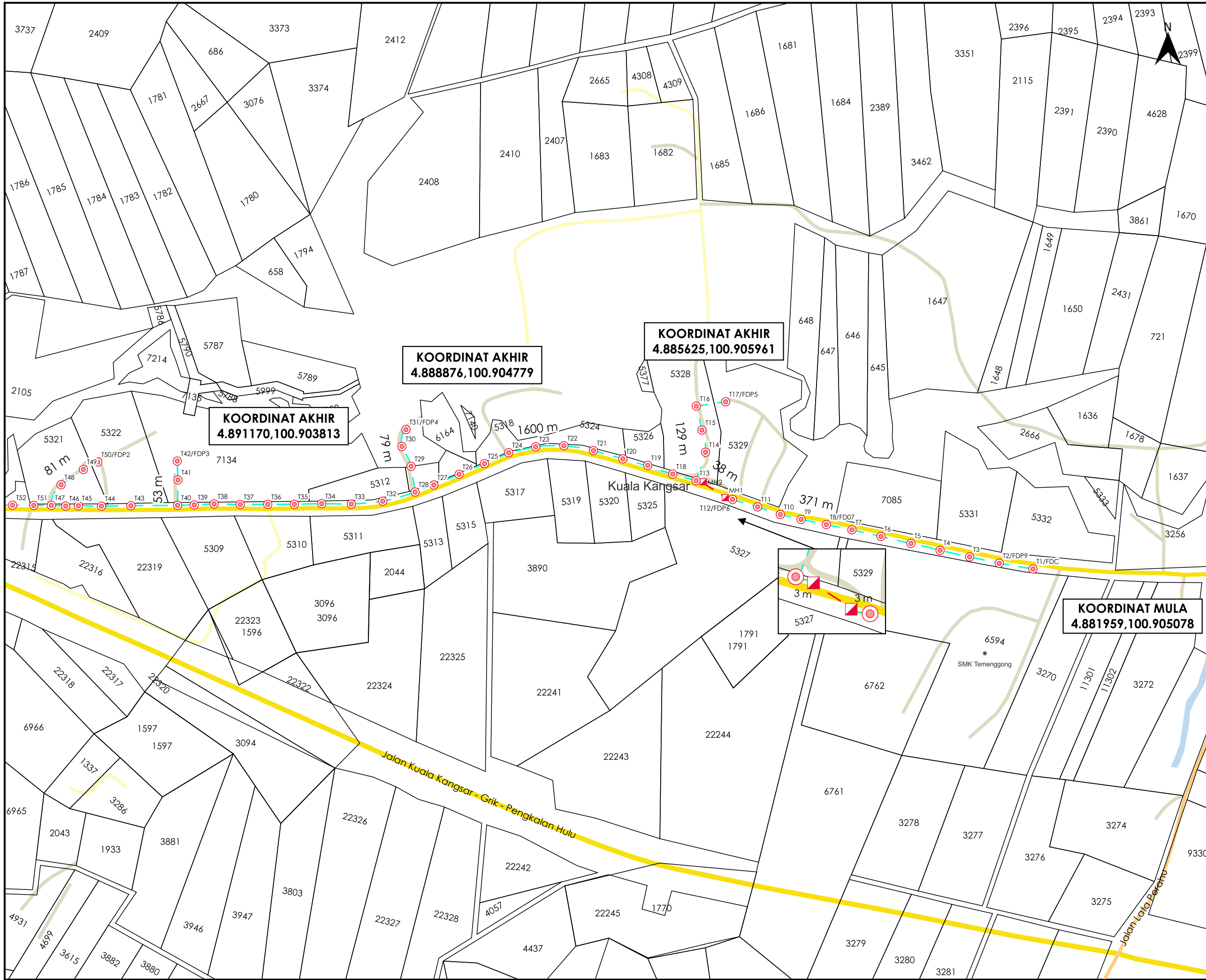
**PENYEDIA UTILITI**

JENIS PELAN	PELAN IZIN LALU
PELUKIS PELAN	NURUL ASHIKEEN
TARIKH DIKELUARKAN	2025-07-23
MUKA SURAT	0/2
NO FAIL RUJUKAN	PINDAAN
KUDR/KACP/A/05/25/0576	<b>01</b>

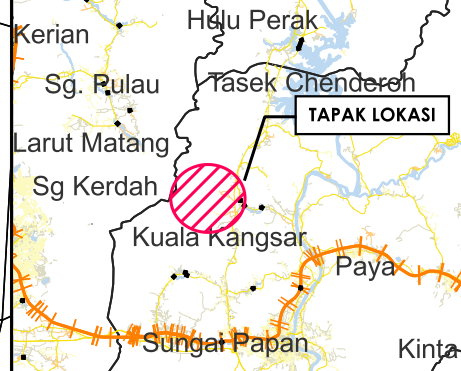
**JARAK KESELURUHAN : 2422 m**

KAEDAH	JARAK	PBM
OH	371 m	JKR
HDD	38 m	JKR
GV	3 m	JKR
GV	3 m	JKR
OH	1600 m	JKR
OH	65 m	PDT
OH	81 m	PDT
OH	53 m	PDT
OH	129 m	PDT
OH	79 m	PDT

\*PENGUKURAN BERDASARKAN JARAK SATELIT



AGENSI PENYELARAS  
**KORIDOR UTILITI**  
 DARUL RIDZUAN



**TAJUK PERMOHONAN**  
 PROJEK PENYEDIAAN POINT OF PRESENCE (POP) FASA 2 HAB INFRASTRUKTUR GENTIAN OPTIK BERHAMPIRAN DENGAN SEKOLAH, PREMIS KERAJAAN DAN KOMUNITI SEKITARNYA OLEH KEMENTERIAN KOMUNIKASI (ZON UTARA - PERAK & KEDAH) SERAHAN DOKUMEN LENGKAP BAGI PERMOHONAN KELULUSAN IZIN LALU AEA4083 - SEKOLAH MENENGAH KEBANGSAAN TEMENGGONG

- PETUNJUK**
- JALAN JKR
  - JALAN PBT
  - JALAN PERSENDIRIAN
  - JALAN PEJABAT DAERAH
  - GRASS VERGE
  - HORIZONTAL DIRECTIONAL DRILLING
  - OVERHEAD
  - MANHOLE CADANGAN
  - TIANG CADANGAN

**KOORDINAT AKHIR**  
 4.891170,100.903813

**KOORDINAT AKHIR**  
 4.888876,100.904779

**KOORDINAT AKHIR**  
 4.885625,100.905961

**KOORDINAT MULA**  
 4.881959,100.905078

**PIHAK BERKUASA MELULUS**

 **JABATAN KERJA RAYA KUALA KANGSAR**

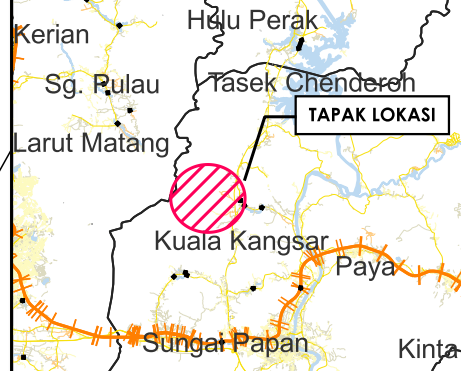
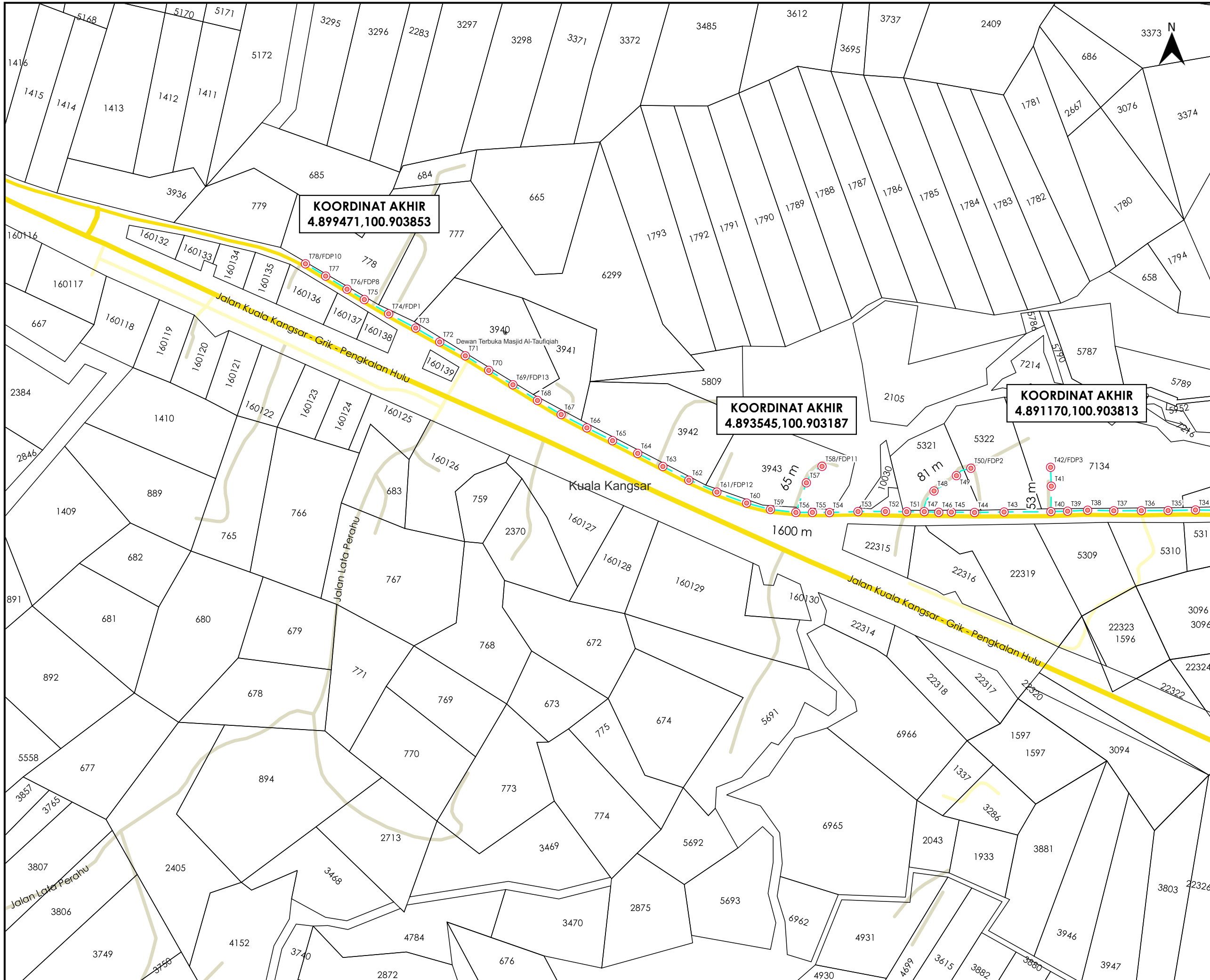
 **PEJABAT DAERAH DAN TANAH KUALA KANGSAR**

**PENYEDIA UTILITI**

 **APEX COMMUNICATIONS SDN BHD**

JENIS PELAN	PELAN IZIN LALU
PELUKIS PELAN	NURUL ASHIKEEN
TARIKH DIKELUARKAN	2025-07-23
MUKA SURAT	1/2
NO FAIL RUJUKAN	PINDAAN
KUDR/KACP/A/05/25/0576	<b>01</b>

\*PENGUKURAN BERDASARKAN JARAK SATELIT



**TAJUK PERMOHONAN**  
 PROJEK PENYEDIAAN POINT OF PRESENCE (POP) FASA 2  
 HAB INFRASTRUKTUR GENTIAN OPTIK BERHAMPIRAN  
 DENGAN SEKOLAH, PREMIS KERAJAAN DAN KOMUNITI  
 SEKITARNYA OLEH KEMENTERIAN KOMUNIKASI (ZON  
 UTARA - PERAK & KEDAH) SERAHAN DOKUMEN LENGKAP  
 BAGI PERMOHONAN KELULUSAN IZIN LALU AEA4083 -  
 SEKOLAH MENENGAH KEBANGSAAN TEMENGGONG

- PETUNJUK**
- JALAN JKR
  - JALAN PBT
  - JALAN PERSENDIRIAN
  - OVERHEAD
  - TIANG CADANGAN

**PIHAK BERKUASA MELULUS**

**JABATAN KERJA RAYA  
KUALA KANGSAR**

**PEJABAT DAERAH DAN  
TANAH KUALA KANGSAR**

**PENYEDIA UTILITI**

**APEX  
COMMUNICATIONS SDN BHD**

JENIS PELAN	PELAN IZIN LALU
PELUKIS PELAN	NURUL ASHIKEEN
TARIKH DIKELUARKAN	2025-07-23
MUKA SURAT	2/2
NO FAIL RUJUKAN	PINDAAN
KUDR/KACP/A/05/25/0576	<b>01</b>

\*PENGUKURAN BERDASARKAN JARAK SATELIT