

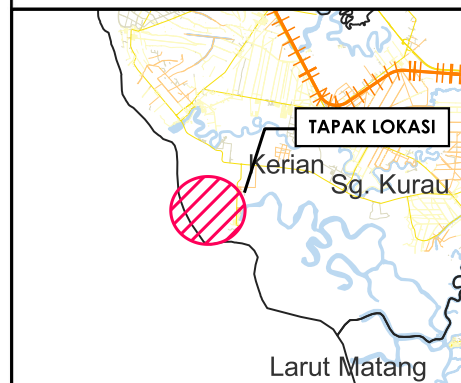
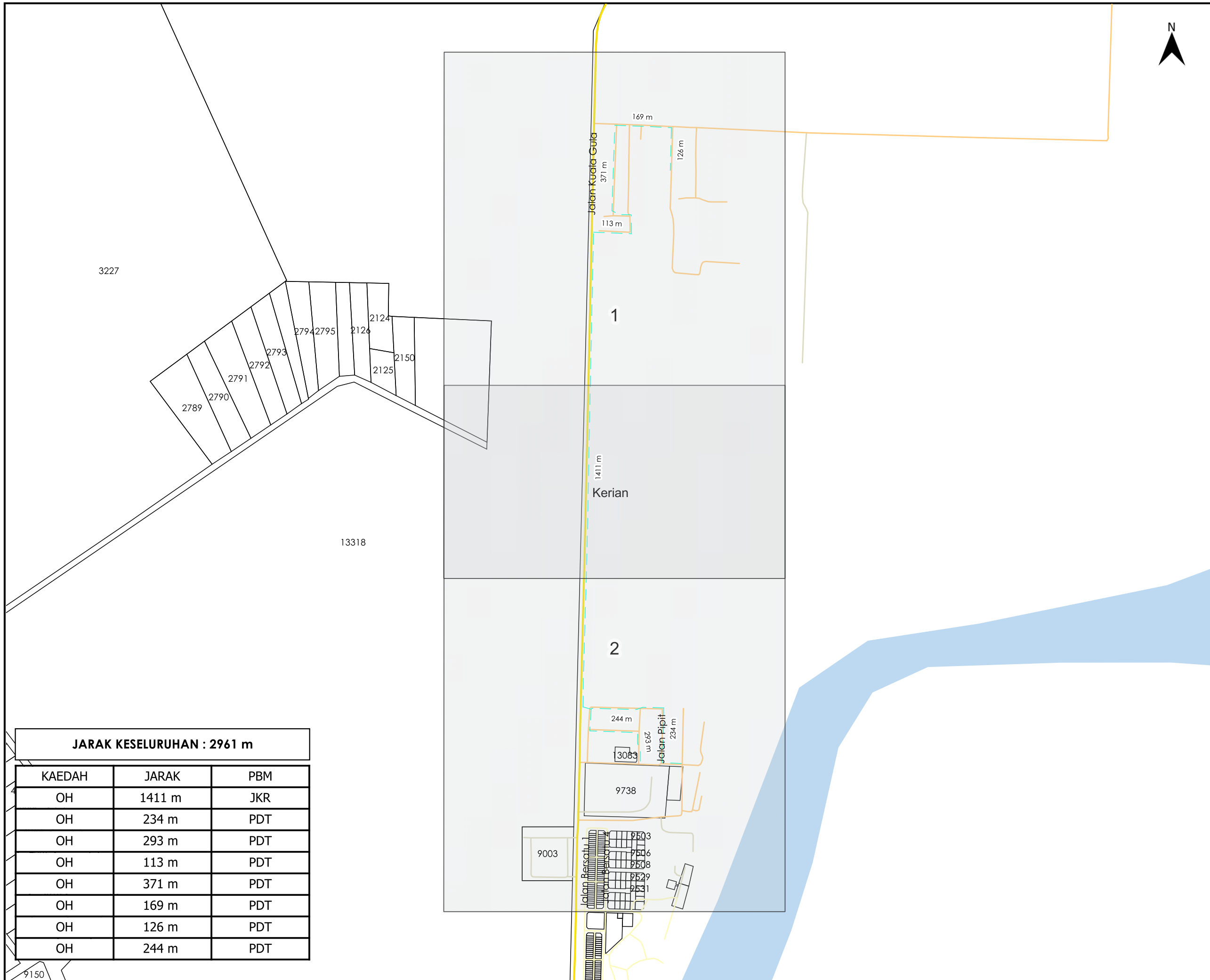
**KORIDOR
UTILITI**
DARUL RIDZUAN



**PROJEK PENYEDIAAN POINT OF PRESENCE (POP) FASA 2
HAB INFRASTRUKTUR GENTIAN OPTIK BERHAMPIRAN DENGAN
SEKOLAH, PREMIS KERAJAAN DAN KOMUNITI SEKITARNYA
OLEH KEMENTERIAN KOMUNIKASI (ZON UTARA – PERAK &
KEDAH) SERAHAN DOKUMEN LENGKAP BAGI PERMOHONAN
KELULUSAN IZIN LALU ABD3066 - SEKOLAH JENIS
KEBANGSAAN (TAMIL) LADANG GULA**

PELAN IZIN LALU

**NO FAIL RUJUKAN
KUDR/KACP/A/05/25/0560**



TAJUK PERMOHONAN
 PROJEK PENYEDIAAN POINT OF PRESENCE (POP) FASA 2 HAB INFRASTRUKTUR GENTIAN OPTIK BERHAMPIRAN DENGAN SEKOLAH, PREMIS KERAJAAN DAN KOMUNITI SEKITARNYA OLEH KEMENTERIAN KOMUNIKASI (ZON UTARA - PERAK & KEDAH) SERAHAN DOKUMEN LENGKAP BAGI PERMOHONAN KELULUSAN IZIN LALU ABD3066 - SEKOLAH JENIS KEBANGSAAN (TAMIL) LADANG GULA

PETUNJUK

	JALAN JKR
	JALAN PBT
	JALAN PERSENDIRIAN
	JALAN PEJABAT DAERAH
	OVERHEAD

PIHAK BERKUASA MELULUS

	JABATAN KERJA RAYA KERIAN
	PEJABAT DAERAH DAN TANAH KERIAN

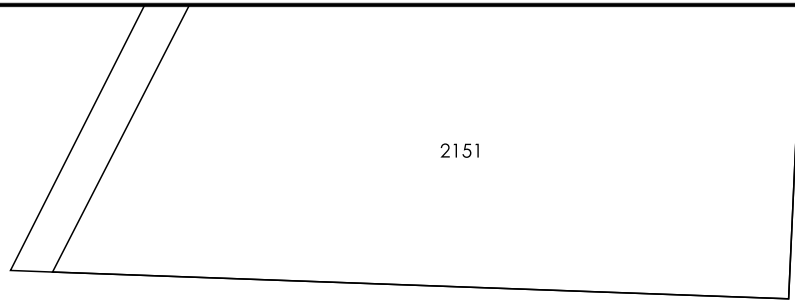
PENYEDIA UTILITI



JENIS PELAN	PELAN IZIN LALU
PELUKIS PELAN	NURUL ASHIKEEN
TARIKH DIKELUARKAN	2025-07-01
MUKA SURAT	0/2
NO FAIL RUJUKAN	PINDAAN
KUDR/KACP/A/05/25/0560	00

JARAK KESELURUHAN : 2961 m

KAEDAH	JARAK	PBM
OH	1411 m	JKR
OH	234 m	PDT
OH	293 m	PDT
OH	113 m	PDT
OH	371 m	PDT
OH	169 m	PDT
OH	126 m	PDT
OH	244 m	PDT



13318

1411 m

Kerian

113 m

371 m

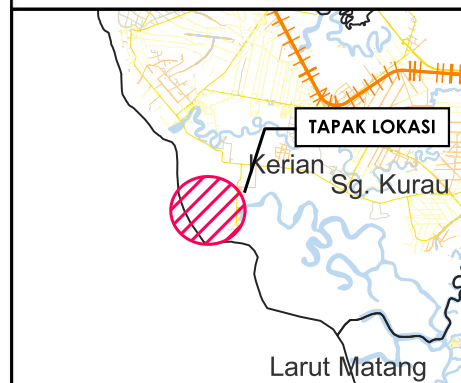
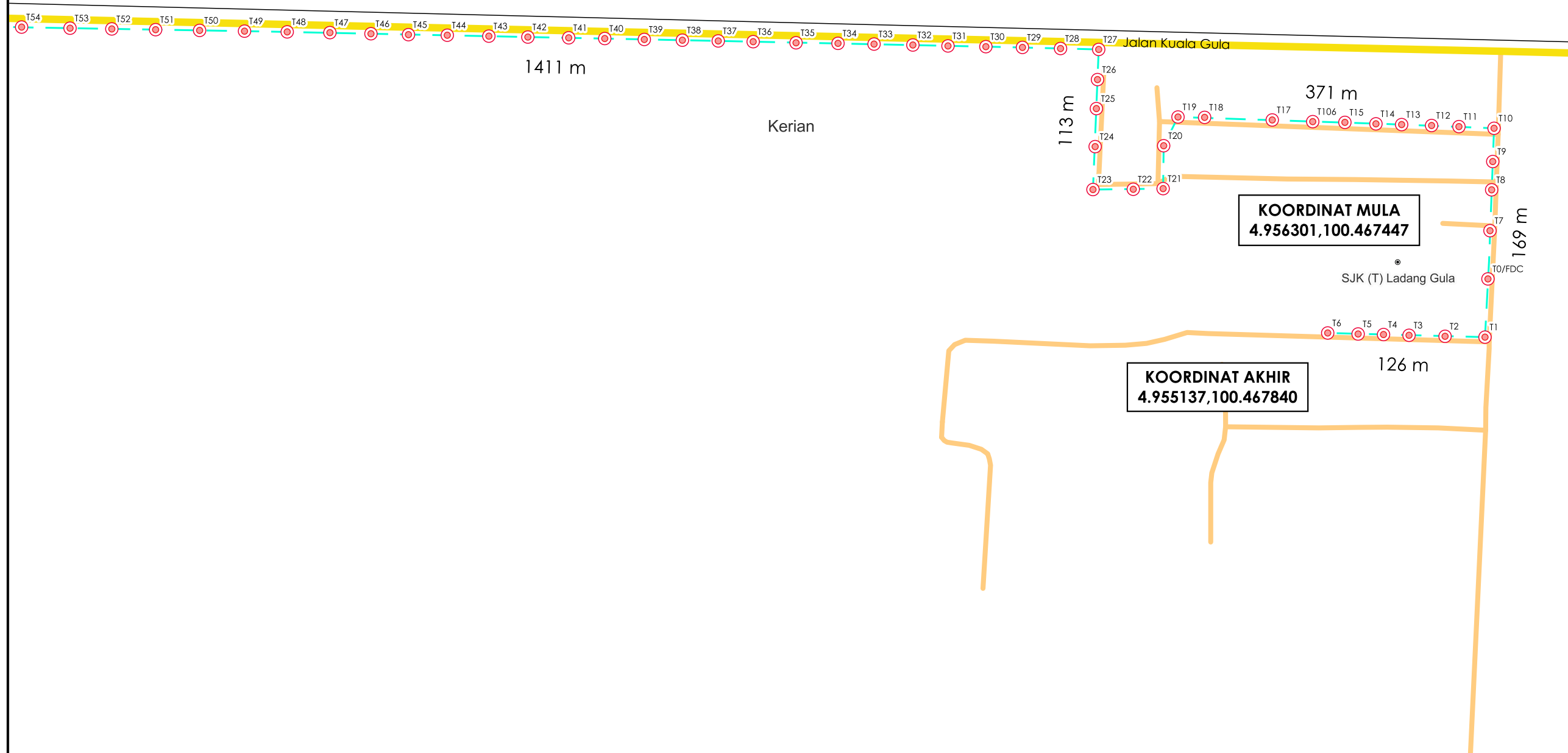
KOORDINAT MULA
4.956301,100.467447

SJK (T) Ladang Gula

169 m

KOORDINAT AKHIR
4.955137,100.467840

126 m



TAJUK PERMOHONAN
PROJEK PENYEDIAAN POINT OF PRESENCE (POP) FASA 2 HAB INFRASTRUKTUR GENTIAN OPTIK BERHAMPIRAN DENGAN SEKOLAH, PREMIS KERAJAAN DAN KOMUNITI SEKITARNYA OLEH KEMENTERIAAN KOMUNIKASI (ZON UTARA - PERAK & KEDAH) SERAHAN DOKUMEN LENGKAP BAGI PERMOHONAN KELULUSAN IZIN LALU ABD3066 - SEKOLAH JENIS KEBANGSAAN (TAMIL) LADANG GULA

PETUNJUK

	JALAN JKR
	JALAN PERSENDIRIAN
	JALAN PEJABAT DAERAH
	OVERHEAD
	TIANG CADANGAN

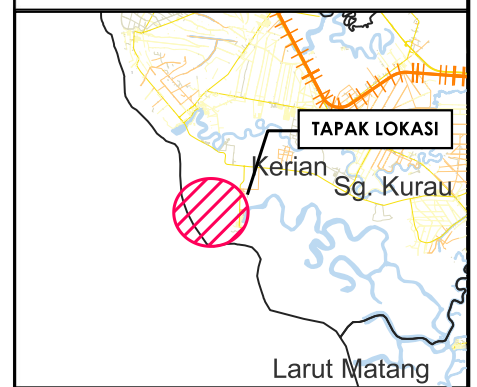
PIHAK BERKUASA MELULUS

	JABATAN KERJA RAYA KERIAN
	PEJABAT DAERAH DAN TANAH KERIAN

PENYEDIA UTILITI

JENIS PELAN	PELAN IZIN LALU
PELUKIS PELAN	NURUL ASHIKEEN
TARIKH DIKELUARKAN	2025-07-01
MUKA SURAT	1/2
NO FAIL RUJUKAN	PINDAAN
KUDR/KACP/A/05/25/0560	00

*PENGUKURAN BERDASARKAN JARAK SATELIT



TAJUK PERMOHONAN
 PROJEK PENYEDIAAN POINT OF PRESENCE (POP) FASA 2 HAB INFRASTRUKTUR GENTIAN OPTIK BERHAMPIRAN DENGAN SEKOLAH, PREMIS KERAJAAN DAN KOMUNITI SEKITARNYA OLEH KEMENTERIAN KOMUNIKASI (ZON UTARA - PERAK & KEDAH) SERAHAN DOKUMEN LENGKAP BAGI PERMOHONAN KELULUSAN IZIN LALU ABD3066 - SEKOLAH JENIS KEBANGSAAN (TAMIL) LADANG GULA

PETUNJUK

-  JALAN JKR
-  JALAN PBT
-  JALAN PERSENDIRIAN
-  JALAN PEJABAT DAERAH
-  OVERHEAD
-  TIANG CADANGAN

PIHAK BERKUASA MELULUS

	JABATAN KERJA RAYA KERIAN
	PEJABAT DAERAH DAN TANAH KERIAN

PENYEDIA UTILITI



JENIS PELAN	PELAN IZIN LALU
PELUKIS PELAN	NURUL ASHIKEEN
TARIKH DIKELUARKAN	2025-07-01
MUKA SURAT	2/2
NO FAIL RUJUKAN KUDR/KACP/A/05/25/0560	PINDAAN 00

13318

9003

Kuala Gula Health Clinic

Jalan Bersatu 1

9374 9371 9364 9362 9358

9479 9485 9488 9492 9497

Jalan Bersatu 4

9523 9516 9515 9498

9522 9517 9514 9499

9521 9518 9513 9500

9520 9519 9512 9501

9509 9510 9511 9502

9508 9506 9503

9738

Masjid Al-Taufiqah

244 m

293 m

234 m

SK Kuala Gula

5124

**KOORDINAT AKHIR
4.939192,100.468136**

Restoran Cenderawasih Kuala Gula

Jeti Kuala Gula

4648

1411 m

Kerian