

TAJUK PROJEK:

PROJEK PENYEDIAAN POINT OF PRESENCE (POP) FASA 2 HAB INFRASTUKTUR GENTIAN OPTIK BERHAMPIRAN DENGAN SEKOLAH, PREMIS KERAJAAN DAN KOMUNITI SEKITARNYA OLEH KEMENTERIAN KOMUNIKASI (ZON UTARA – PERAK & KEDAH) SERAHAN DOKUMEN LENGKAP BAGI PERMOHONAN KELULUSAN IZIN LALU ABD3066 - SEKOLAH JENIS KEBANGSAAN (TAMIL) LADANG GULA

**LAPORAN LAWATAN TAPAK
AWALAN**

**KORIDOR
UTILITI**
DARUL RIDZUAN

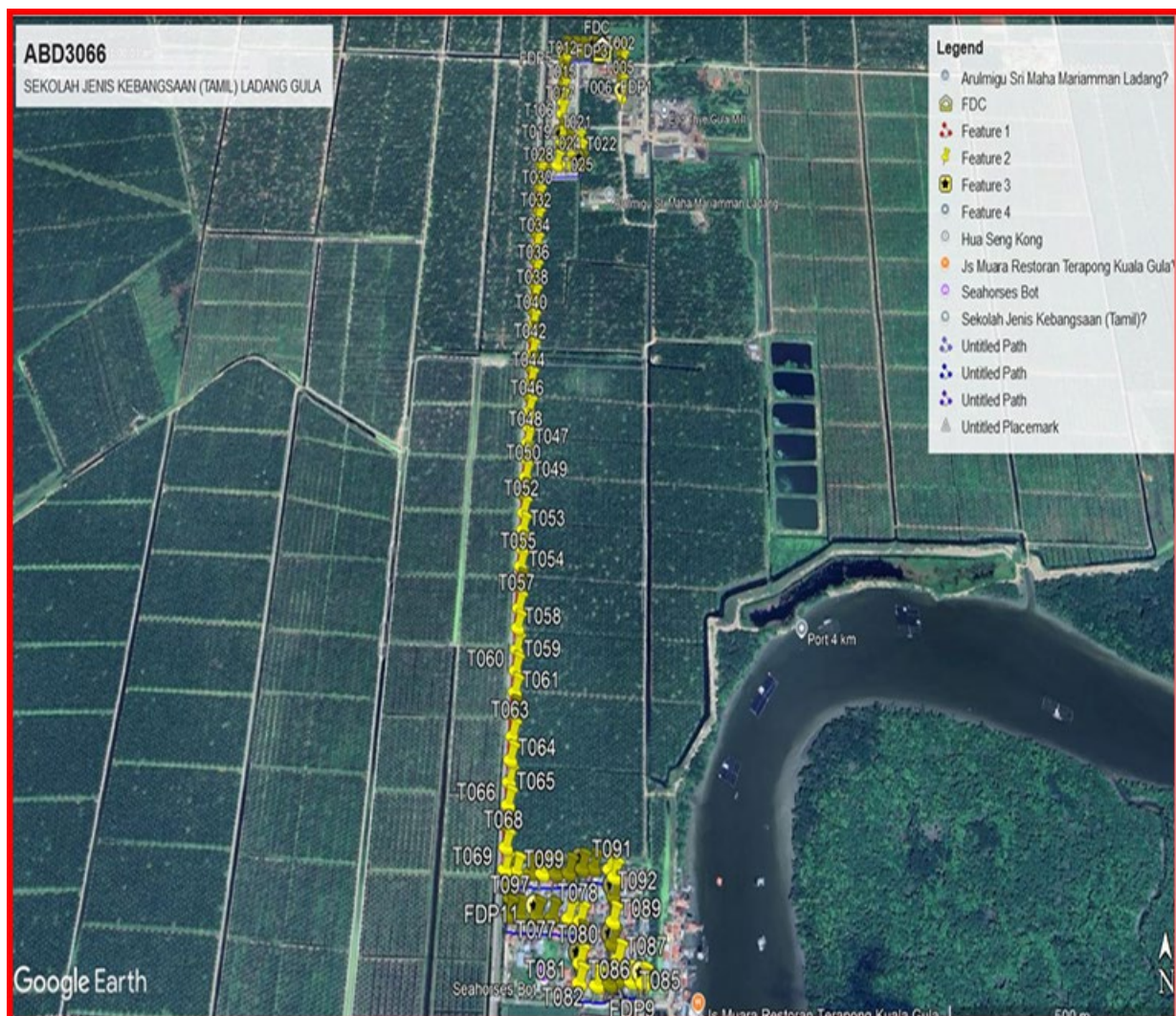


NO. RUJUKAN FAIL:	KUDR/KACP/A/05/25/0560
TARIKH LAWATAN:	17 JULAI 2025
DISEDIAKAN OLEH:	ZULKIFLI BIN MAT ISA

LOKASI PROJEK (GOOGLE MAPS) :-

Koordinat Mula : **4.956301,100.467447**

Koordinat Akhir : **4.939192,100.468136**





Jumlah Jarak: 2961 METER

RINGKASAN LALUAN :-

No.	Nama Laluan	Pihak Berkuasa	Jarak (m)
1.	JALAN GULA (A100)	JKR KERIAN	1411 M
2.	JALAN MELAYU PSKT KUALA GULA	PDT KERIAN	1550 M
3.			
4.			
5.			
Jumlah Jarak:			2961 meter

RINGKASAN LAPORAN:-

Kaedah Cadangan		Jarak, m	Kedalaman, m	Unit
Horizontal Directional Drilling (HDD)				Meter
Penanaman tiang		2961	1.5	Meter
Open Cut Trenching (Carriage Way)				Meter
Open Cut Trenching (Grass Verge Way)				Meter
Jumlah Jarak :		2961 M		Meter
Bilangan Pit/ Manhole			Kuantiti	Unit
Cadangan Manhole (Telekomunikasi)				Nos
Cadangan Pit HDD				Nos
Cadangan Pit Pipe Jacking				Nos
Cadangan Saiz Penggalian (Kawasan Open Cut)	Panjang, BATANG	Lebar, m	Kedalaman, m	Unit, m ³
Carriage Way Open Cut Trenching				
Grass Verge Way Open Cut Trenching				
Cadangan Pit HDD				
Cadangan penanaman tiang	82	0.6	1.5	
Cadangan Detail Manhole (Telekomunikasi)	Jenis		Nos	
Manhole				
Kelulusan Majlis Tempatan & Pihak Berkuasa	Pihak Berkuasa		Jarak	Unit, m
Jabatan Kerja Raya (JKR)	JKR KERIAN		1411	Meter
Pihak Berkuasa Tempatan (PBT)				Meter
Pejabat Daerah (PD)	PDT KERIAN		1550	Meter
Jabatan Pengairan Dan Saliran (JPS)				Meter
Lain-Lain / Tanah Persendirian				Meter
Nota Tambahan:				
Disediakan:		Disemak:		
 Nama: ZULKIFLI BIN MAT ISA Jawatan: Pegawai Koridor Daerah Tarikh: 17/07/2025		 Nama: En Kamarul Azian Jawatan: Pengurus Operasi Tarikh: 17/07/2025		

GAMBAR DI TAPAK PROJEK:-



LOKASI DI JALAN GULA



LOKASI DI JALAN GULA



LOKASI DI JALAN GULA



LOKASI DI JALAN GULA



LOKASI DI JALAN GULA



LOKASI DI JALAN GULA



LOKASI DI JALAN GULA



LOKASI DI JALAN KAMPUNG MELAYU PSKT KUALA GULA



LOKASI DI JALAN KAMPUNG MELAYU PSKT KUALA GULA



LOKASI DI JALAN KAMPUNG MELAYU PSKT KUALA GULA



LOKASI DI JALAN KAMPUNG MELAYU PSKT KUALA GULA

