

TAJUK PROJEK:

**PROJEK PENYEDIAAN POINT OF PRESENCE (POP) FASA 2 HAB
INFRASTRUKTUR GENTIAN OPTIK BERHAMPIRAN DENGAN SEKOLAH,
PREMIS KERAJAAN DAN KOMUNITI SEKITARNYA OLEH KEMENTERIAN
KOMUNIKASI (ZON UTARA – PERAK & KEDAH) SERAHAN DOKUMEN
LENGKAP BAGI PERMOHONAN KELULUSAN IZIN LALU ABA8233
SEKOLAH KEBANGSAAN TOH PADUKA RAJA.**

LAPORAN LAWATAN TAPAK AWALAN

**KORIDOR
UTILITI**
DARUL RIDZUAN

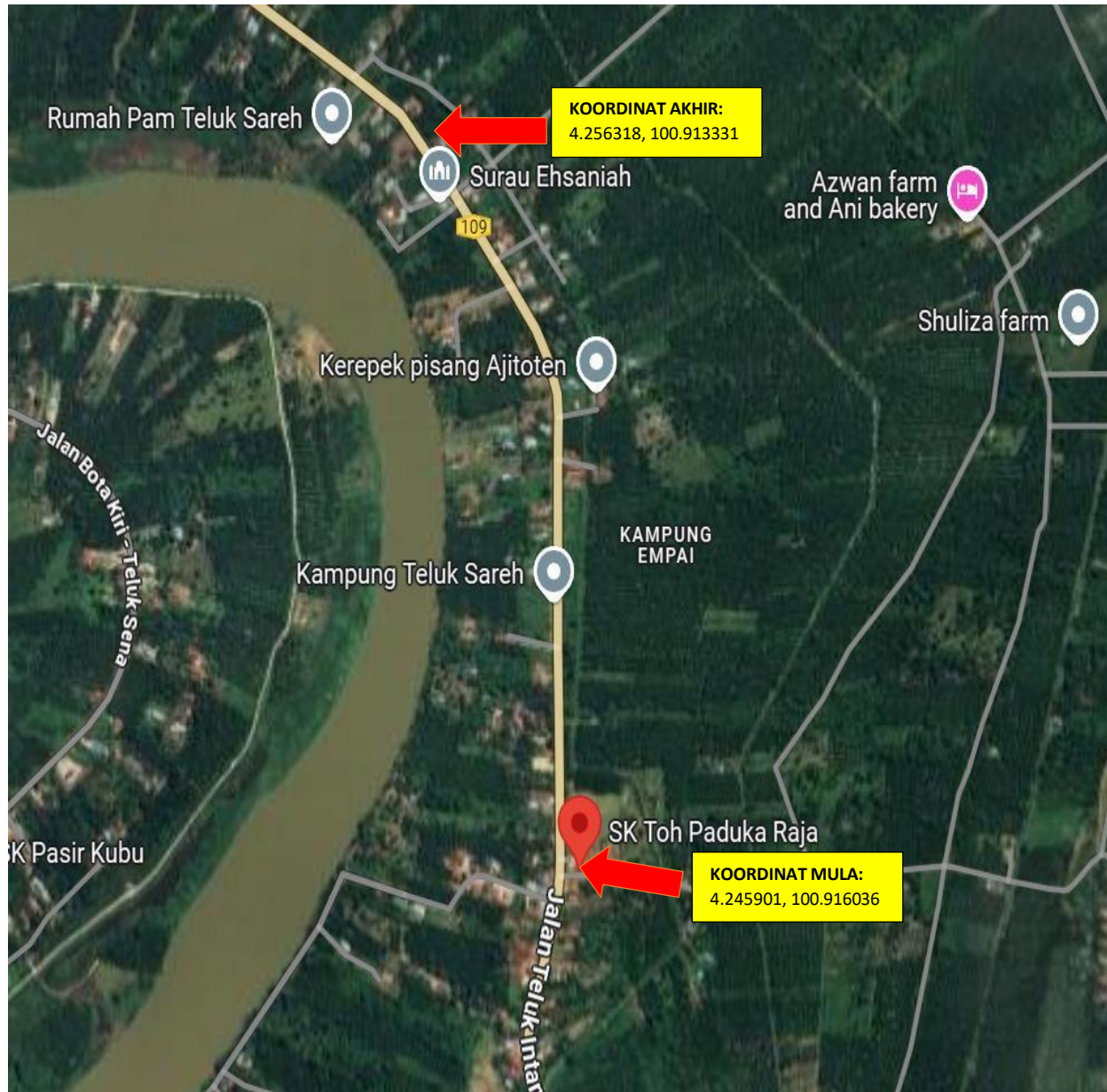


NO. RUJUKAN FAIL:	KUDR/KACP/A/05/25/0467
TARIKH LAWATAN:	16 JUNE 2025
DISEDIAKAN OLEH:	MUHAMMAD HELMY ASSANTE BIN ABD MUTALIB

LOKASI PROJEK (GOOGLE MAPS)

Koordinat Mula : 4.245901, 100.916036

Koordinat Akhir : 4.256318, 100.913331





Jumlah Jarak: 2031 METER

RINGKASAN LALUAN :-


No.	Nama Laluan	Pihak Berkuasa	Jarak (m)
1.	JALAN BOTA KANAN – KG GAJAH – TELUK INTAN	JKR PERAK TENGAH	1691
2.	JALAN KG TANJUNG KG EMPAI	PDT KAMPONG GAJAH	140
3.	JALAN TIADA NAMA	PDT KAMPONG GAJAH	200
Jumlah Jarak			2031 meter

RINGKASAN LAPORAN:-

Kaedah Cadangan		Jarak, m	Kedalaman, m	Unit	
Horizontal Directional Drilling (HDD)		1679	4	Meter	
Pipe Jacking				Meter	
Open Cut Trenching (Carriage Way)				Meter	
Open Cut Trenching (Grass Verge Way)		12	1.2	Meter	
Jumlah Jarak :			1691	Meter	
Bilangan Pit/ Manhole			Kuantiti	Unit	
Cadangan Manhole (Telekomunikasi)			12	Nos	
Cadangan Pit HDD				Nos	
Cadangan Pit Pipe Jacking				Nos	
Cadangan Penanaman Tiang			20	Nos	
Cadangan Saiz Penggalian (Kawasan Open Cut)		Panjang, m	Lebar, m	Kedalaman, m	Unit, m ³
Carriage Way Open Cut Trenching					
Grass Verge Way Open Cut Trenching		12	0.6	1.2	8.64
Cadangan Pit HDD					
Cadangan Pit Pipe Jacking					
Cadangan Detail Manhole (Telekomunikasi)		Jenis		Nos	
Manhole					
Kelulusan Majlis Tempatan & Pihak Berkuasa		Pihak Berkuasa	Jarak	Unit, m	
Jabatan Kerja Raya (JKR)		JKR PERAK TENGAH	1691	Meter	
Pihak Berkuasa Tempatan (PBT)				Meter	
Pejabat Daerah dan Tanah (PDT)		PDT KAMPONG GAJAH	340	Meter	
Jabatan Pengairan Dan Saliran (JPS)				Meter	
Lain-Lain / Tanah Persendirian				Meter	
Nota Tambahan:					
Disediakan:		Disemak:			
 Nama: Muhammad Helmy Assante Bin Abd Mutalib Jawatan: Penolong Pegawai Koridor Daerah Tarikh: 16/06/2025		 Nama: En Kamarul Azian bin Kamaruzaman Jawatan: Pengurus Operasi Tarikh: 16/06/2025			



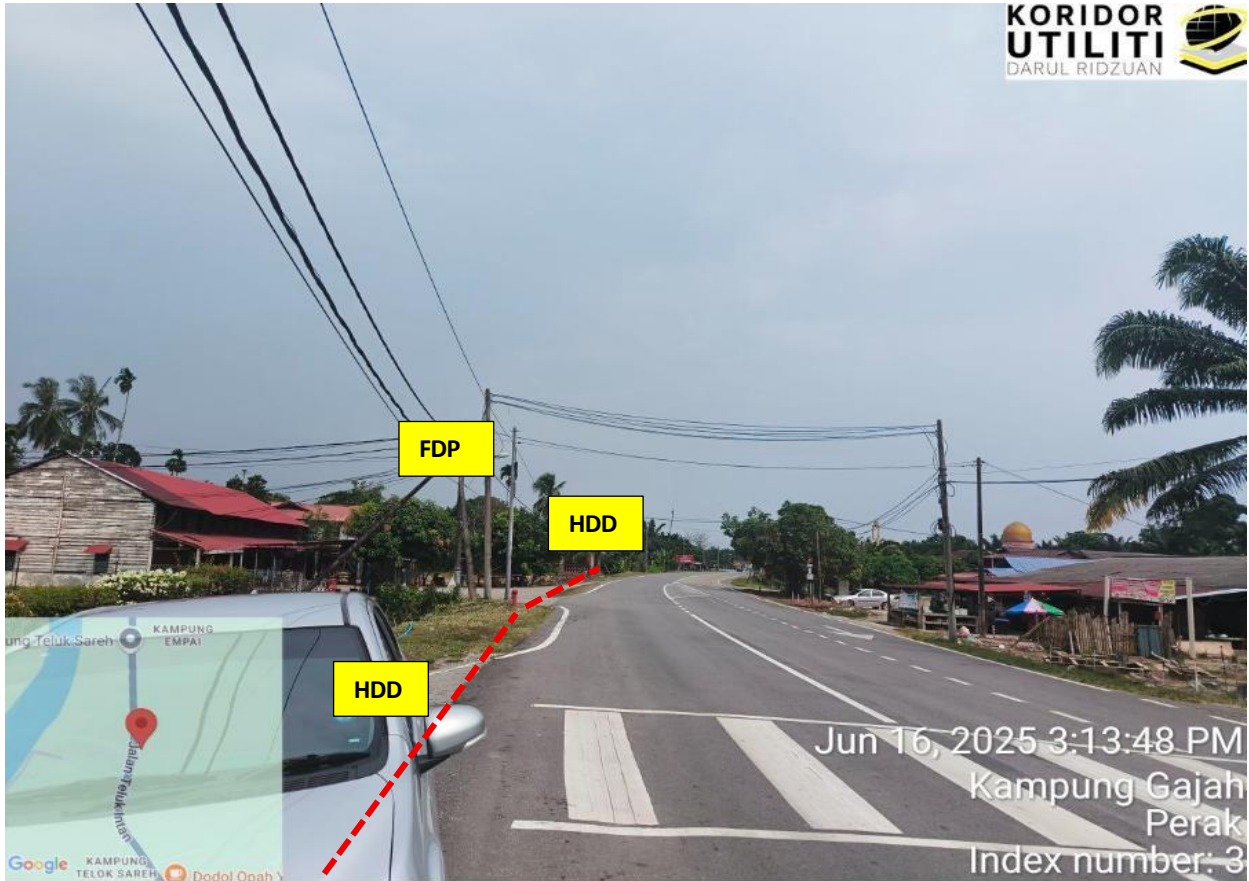
GAMBAR DI TAPAK PROJEK:-



JALAN BOTA KANAN – KG GAJAH – TELUK INTAN



JALAN BOTA KANAN – KG GAJAH – TELUK INTAN



JALAN BOTA KANAN – KG GAJAH – TELUK INTAN



JALAN BOTA KANAN – KG GAJAH – TELUK INTAN



JALAN BOTA KANAN – KG GAJAH – TELUK INTAN



JALAN KG TANJUNG KG EMPAI



Jun 16, 2025 3:50:34 PM
Kampung Telok Sareh
Kampung Gajah
Perak
Index number: 15

JALAN KG TANJUNG KG EMPAI



Jun 16, 2025 3:50:16 PM
Kampung Telok Sareh
Kampung Gajah
Perak
Index number: 14

JALAN KG TANJUNG KG EMPAI



JALAN TIADA NAMA



JALAN TIADA NAMA



JALAN TIADA NAMA



JALAN TIADA NAMA



JALAN BOTA KANAN – KG GAJAH – TELUK INTAN



JALAN BOTA KANAN – KG GAJAH – TELUK INTAN



Jun 16, 2025 3:36:14 PM
JALAN HAJI HAMZAH
Kampung Gajah
Perak
Index number: 7

JALAN BOTA KANAN – KG GAJAH – TELUK INTAN