

TAJUK PROJEK:

PROJEK PENYEDIAAN POINT OF PRESENCE (POP) FASA 2 HAB INFRASTRUKTUR GENTIAN OPTIK BERHAMPIRAN DENGAN SEKOLAH, PREMIS KERAJAAN DAN KOMUNITI SEKITARNYA OLEH KEMENTERIAN KOMUNIKASI (ZON UTARA - PERAK & KEDAH) SERAHAN DOKUMEN LENGKAP BAGI PERMOHONAN KELULUSAN IZIN LALU ABA8206 – SEKOLAH KEBANGSAAN BELANJA

LAPORAN LAWATAN TAPAK AWALAN

**KORIDOR
UTILITI**
DARUL RIDZUAN



NO. RUJUKAN FAIL:	KUDR/KACP/A/05/25/0589
TARIKH LAWATAN:	10 JULAI 2025
DISEDIAKAN OLEH:	AFIZAL SYAMIM BIN ABD AZIZ

LOKASI PROJEK (GOOGLE MAPS):-

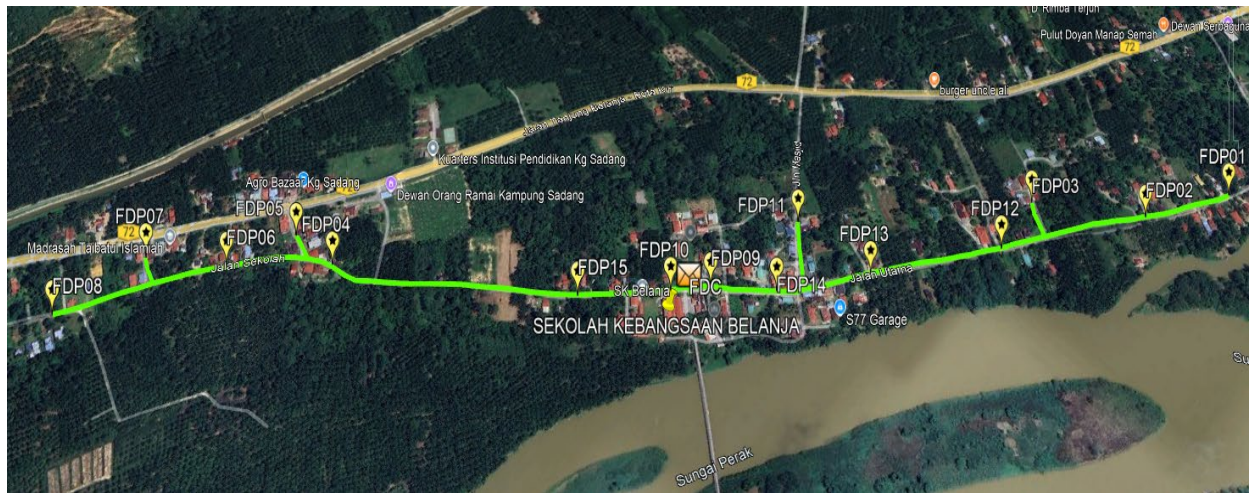
Koordinat Mula: **4.478995,100.904553**

Koordinat Akhir: **4.481056,100.904914**

Koordinat Akhir: **4.475128,100.899741**

Koordinat Akhir: **4.473236,100.898419**

Koordinat Akhir: **4.471805,100.898215**





Jumlah Jarak: 2348-meter

RINGKASAN LALUAN:-

No.	Nama Laluan	Pihak Berkuasa	Jarak (m)
1.	KAMPUNG BELANJA KIRI	PDT	2348
2.	KAMPUNG SADANG	PDT	
Jumlah Jarak:			2348-m

RINGKASAN LAPORAN:-

Kaedah Cadangan	Jarak, m	Kedalaman, m	Unit	
Horizontal Directional Drilling (HDD)			Meter	
Open Cut Trenching (Carriage Way)			Meter	
Open Cut Trenching (Grass Verge Way)			Meter	
Poles	2348	1.5	Meter	
Jumlah Jarak		2348	Meter	
Bilangan Tiang/ Manhole		Kuantiti	Unit	
Cadangan Manhole (Telekomunikasi)			Nos	
Cadangan Penanaman Tiang		81	Nos	
Cadangan Manhole			Nos	
Cadangan Saiz Penggalan (Kawasan Open Cut)	Panjang, m	Lebar, m	Kedalaman, m	Unit, m ³
Open Cut Trenching (GV)				
Cadangan Manhole HDD				
Cadangan Pit HDD				
Cadangan Detail Manhole	Jenis		Nos	
Manhole				
Kelulusan Majlis Tempatan & Pihak Berkuasa	Pihak Berkuasa		Jarak	Unit, m
Jabatan Kerja Raya (JKR)				
Pihak Berkuasa Tempatan (PBT)				
Pejabat Daerah (PD)	PDT Perak Tengah, Seri Iskandar		2348	m
Jabatan Pengairan Dan Saliran (JPS)				
Lain-Lain / Tanah Persendirian				
Nota Tambahan: -				
<ol style="list-style-type: none"> 1. Hasil lawatan mendapati pemasangan utiliti menggunakan kaedah OH (Penanaman Tiang) sepanjang 2348-meter. 2. Pihak pemohon perlu mengikut semua syarat-syarat yang ditetapkan oleh PBM. 3. Saiz tiang yang di tanam mengikut kesesuaian laluan terlibat. 				

<u>Disediakan:</u>	<u>Disemak:</u>
	
Nama: Afizal Syamim B. Abd Aziz Jawatan: Penolong Pegawai Koridor Daerah Tarikh: 10/07/2025	Nama: Kamarul Azian Kamaruzaman Jawatan: Pengurus Operasi Tarikh: 10/07/2025

GAMBAR DI TAPAK PROJEK:-



LOKASI KERJA DI JALAN UTAMA (KOORDINAT MULA)



LALUAN CADANGAN BAGI KERJA PENANAMAN TIANG




LOKASI KERJA DI JALAN AMAN, KAMPUNG SADANG



LOKASI KERJA DI JALAN ISHAK, KAMPUNG SADANG



LALUAN CADANGAN BAGI KERJA PENANAMAN TIANG



LALUAN CADANGAN BAGI KERJA PENANAMAN TIANG



LALUAN CADANGAN BAGI KERJA PENANAMAN TIANG