

TAJUK PROJEK:

BEKALAN ELEKTRIK BAGI FASA 6B: A) 13 UNIT RUMAH TERES 2 TINGKAT (22'X65'-JENIS B) DI ATAS PLOT 167B (PT 235396) – PLOT 179B (PT 235408 B) 13 UNIT RUMAH TERES 2 TINGKAT (22'X70' – JENIS C) DI ATAS PLOT 282 (PT 235433) – PLOT 294 (PT 235445) UNTUK TETUAN NAMCOM DEVELOPMENT SDN BHD

LAPORAN LAWATAN TAPAK AWALAN

**KORIDOR
UTILITI**
DARUL RIDZUAN

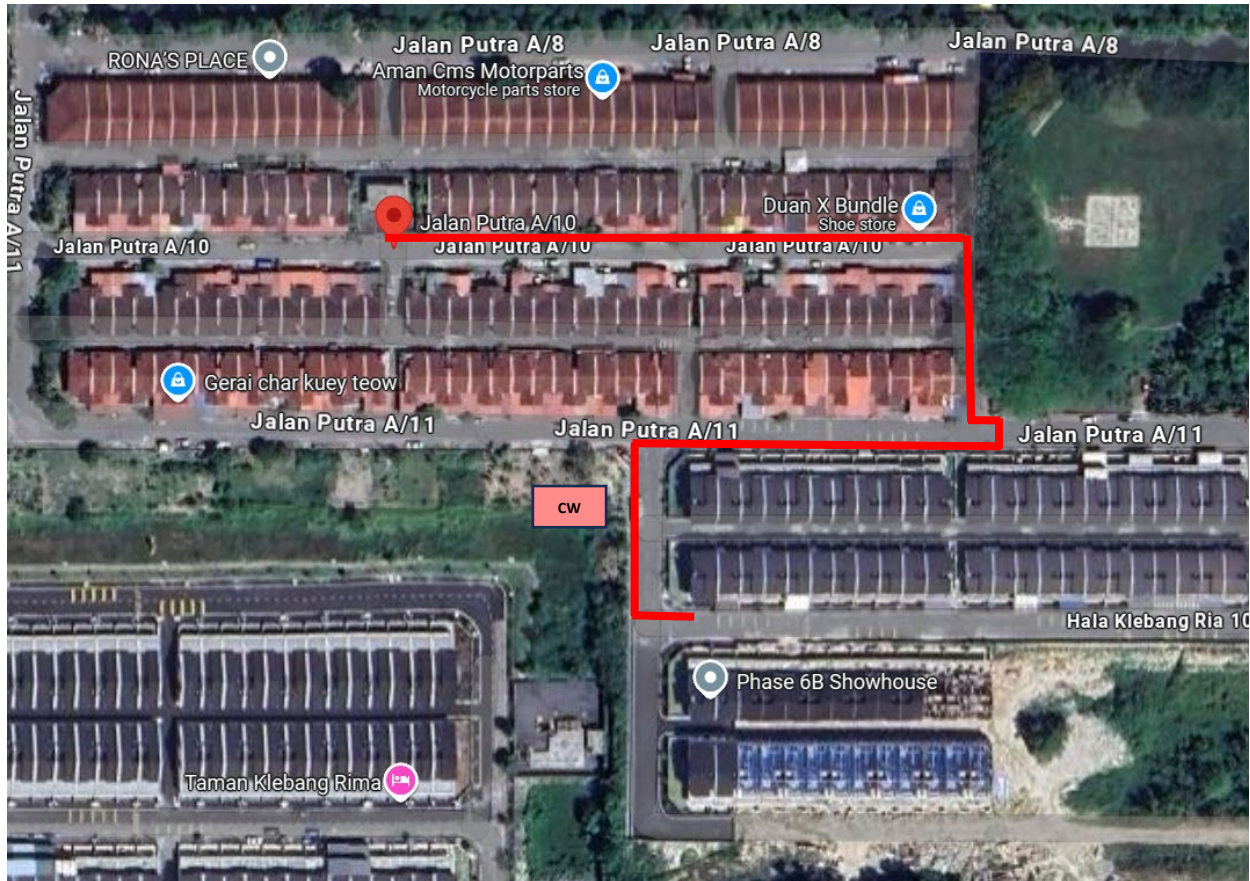


NO. RUJUKAN FAIL:	KUDR/TNBB/B/06/25/0663
TARIKH LAWATAN:	01 JULAI 2025
DISEDIAKAN OLEH:	NOOR FARAHIN BINTI MOHAMAD FAUZI

LOKASI PROJEK (GOOGLE MAPS) :-

Koordinat Mula: **4.683897, 101.106638**

Koordinat Akhir: **4.682919, 101.10735**





Jumlah Jarak : 402 meter

RINGKASAN LALUAN :-

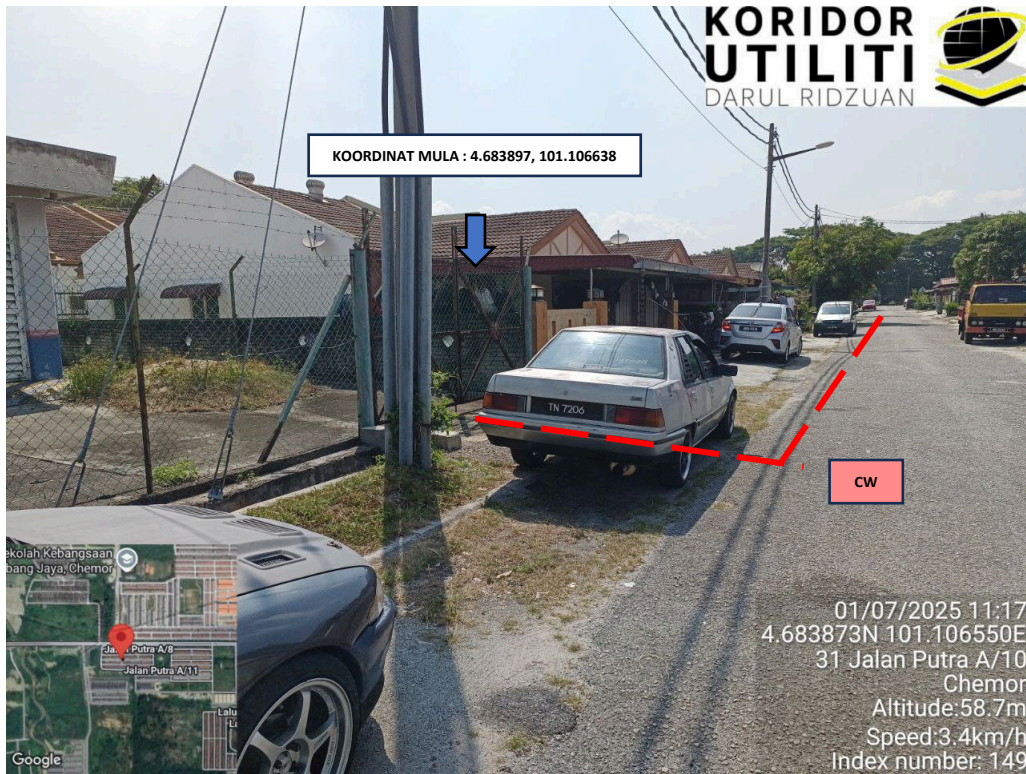
No.	Nama Laluan	Pihak Berkuasa	Jarak (m)
1.	JALAN PUTRA A/10, JALAN PUTRA A/11, HALA KLEBANG RIA 10	MBI	402m
2.			
Jumlah Jarak:			402 m

RINGKASAN LAPORAN :-


Kaedah Cadangan	Jarak, m	Kedalaman, m	Unit	
Horizontal Directional Drilling (HDD)			Meter	
Pipe Jacking			Meter	
Open Cut Trenching (Carriage Way)	402	1.5	Meter	
Open Cut Trenching (Grass Verge Way)			Meter	
Jumlah Jarak :		402	Meter	
Bilangan Pit/ Manhole		Kuantiti	Unit	
Cadangan Manhole (Telekomunikasi)			Nos	
Cadangan Pit HDD			Nos	
Cadangan Manhole			Nos	
Cadangan Saiz Penggalian (Kawasan Open Cut)	Panjang, m	Lebar, m	Kedalaman, m	Unit, m ³
Carriage Way Open Cut Trenching	402	0.6	1.5	361.8
Grass Verge Way Open Cut Trenching				
Cadangan Manhole HDD				
Cadangan Pit HDD				
Cadangan Detail Manhole	Jenis		Nos	
Manhole				
Kelulusan Majlis Tempatan & Pihak Berkuasa	Pihak Berkuasa		Jarak	Unit, m
Jabatan Kerja Raya (JKR)				Meter
Pihak Berkuasa Tempatan (PBT)	Majlis Bandaraya Ipoh		402	Meter
Pejabat Daerah (PD)				Meter
Jabatan Pengairan Dan Saliran (JPS)				Meter
Lain-Lain / Tanah Persendirian				Meter
Nota Tambahan: -				
<ol style="list-style-type: none"> 1. Lawatan tapak pada 01.07.2025 mendapati permohonan pengorekan melibatkan jarak sepanjang 402-meter menggunakan kaedah <i>Open Cut Trenching (Carriage Way)</i>. 2. Pelan Infrastruktur Utiliti (UDM) dan Pelan Kawalan Trafik (TCP) diperlukan bagi syarat-syarat kelulusan permit. 3. Secara keseluruhan, Pihak Berkuasa Melulus akan memberikan kebenaran setelah menyemak kesesuaian utiliti berdasarkan Pelan Infrastruktur Utiliti (UDM). 				

Disediakan:	Disemak:
	
Nama: Noor Farahin Binti Mohamad Fauzi Jawatan: Pegawai Koridor Daerah Tarikh: 01/07/2025	Nama: Kamarul Azian Kamaruzaman Jawatan: Pengurus Operasi Tarikh: 01/07/2025

GAMBAR DI TAPAK PROJEK :-



JAJARAN KOREKAN TERBUKA DI JALAN PUTRA A/10



JAJARAN KOREKAN TERBUKA DI JALAN PUTRA A/10



JAJARAN KOREKAN TERBUKA DI JALAN PUTRA A/11



JAJARAN KOREKAN TERBUKA DI JALAN PUTRA A/11



KOORDINAT AKHIR : 4.682919, 101.10735

CW

01/07/2025 11:21
4.682847N 101.107247E
97 Hala Klebang Ria 10
Ipoh
Altitude: 56.8m
Speed: 5.0km/h
Index number: 163

JAJARAN KOREKAN TERBUKA DI HALA KLEBANG RIA 10