

**TAJUK PROJEK:**

PERMOHONAN KEBENARAN IZIN LALU BAGI KERJA- KERJA HORIZONTAL DIRECTIONAL DRILLING (HDD)DI JALAN SELIAAN JKR DI KG PASIR GARAM BAGI PEMBEKALAN BEKALAN KUASA KE MENARA TELEKOMUNIKASI YANG TERLETAK DI LOT 2274, MUKIM PULAU TIGA DAERAH PERAK TENGAH MILIK TETUAN MAXIS BROADBAND SDN BHD.

# LAPORAN LAWATAN TAPAK AWALAN

**KORIDOR  
UTILITI**  
DARUL RIDZUAN

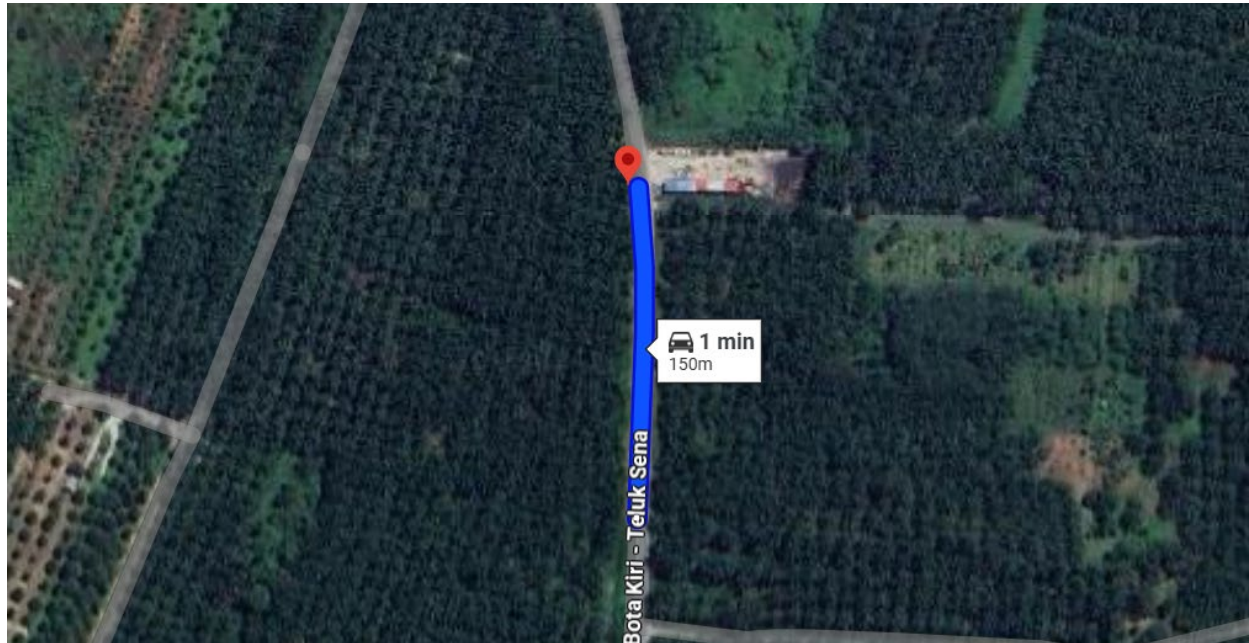


<b>NO. RUJUKAN FAIL:</b>	<b>KUDR/TNBB/B/08/25/0758</b>
<b>TARIKH LAWATAN:</b>	<b>27 OGOS 2025</b>
<b>DISEDIAKAN OLEH:</b>	<b>NOOR FARAHIN BINTI MOHAMAD FAUZI</b>

**LOKASI PROJEK (GOOGLE MAPS):-**

Koordinat Mula: 4.223270,100.906076

Koordinat Akhir: 4.221907,100.906055





**Jumlah Jarak: 151-meter**

**RINGKASAN LALUAN:-**


No.	Nama Laluan	Pihak Berkuasa	Jarak (m)
1.	JALAN BOTA KIRI – TELUK SENA (A18)	JKR PERAK TENGAH	151
2.			
3.			
4.			
<b>Jumlah Jarak:</b>			<b>151-m</b>

**RINGKASAN LAPORAN:-**


<b>Kaedah Cadangan</b>	<b>Jarak, m</b>	<b>Kedalaman, m</b>	<b>Unit</b>	
Horizontal Directional Drilling (HDD)	150	4.0	Meter	
Open Cut Trenching (Carriage Way)			Meter	
Open Cut Trenching (Grass Verge Way)	1	1.5	Meter	
Poles			Meter	
<b>Jumlah Jarak</b>		151	Meter	
<b>Bilangan Tiang/ Manhole</b>		<b>Kuantiti</b>	<b>Unit</b>	
Cadangan Manhole (Telekomunikasi)		2	Nos	
Cadangan Penanaman Tiang			Nos	
Cadangan Manhole			Nos	
<b>Cadangan Saiz Penggalian (Kawasan Open Cut)</b>	<b>Panjang, m</b>	<b>Lebar, m</b>	<b>Kedalaman, m</b>	<b>Unit, m<sup>3</sup></b>
Open Cut Trenching (GV)	1.0	0.6	1.5	0.9
Cadangan Manhole HDD	0.95	0.65	0.63	0.39
Cadangan Pit HDD				
<b>Cadangan Detail Manhole</b>	<b>Jenis</b>		<b>Nos</b>	
Manhole	JB30		2	
<b>Kelulusan Majlis Tempatan &amp; Pihak Berkuasa</b>	<b>Pihak Berkuasa</b>	<b>Jarak</b>	<b>Unit, m</b>	
Jabatan Kerja Raya (JKR)	JKR Manjung	151	m	
Pihak Berkuasa Tempatan (PBT)				
Pejabat Daerah (PD)				
Jabatan Pengairan Dan Saliran (JPS)				
Lain-Lain / Tanah Persendirian				
<b>Nota Tambahan: -</b>				
<ol style="list-style-type: none"> <li>Hasil lawatan mendapati pemasangan utiliti menggunakan kaedah HDD sepanjang 151-meter dan GV sepanjang 1-meter</li> <li>Pihak pemohon perlu mengikut semua syarat-syarat yang ditetapkan oleh PBM.</li> </ol>				

<b><u>Disediakan:</u></b>	<b><u>Disemak:</u></b>
	
Nama: <b>Noor Farahin Binti Mohamad Fauzi</b> Jawatan: <b>Pegawai Koridor Daerah</b> Tarikh: <b>27/08/2025</b>	Nama: <b>Kamarul Azian Kamaruzaman</b> Jawatan: <b>Pengurus Operasi</b> Tarikh: <b>27/08/2025</b>

**GAMBAR DI TAPAK PROJEK:-**



**KOORDINAT MULA DI JALAN BOTA KIRI – TELUK SENA (A18)**



**LOKASI CADANGAN LALUAN BAGI KERJA HDD**



**LAWATAN TAPAK AWALAN BERSAMA PEMOHON DAN JKR**