

**TAJUK PROJEK:**

PERMOHONAN BAGI MENDAPATKAN KEBENARAN LALUAN UNTUK PEMASANGAN DAN PENYAMBUNGAN KEMUDAHAN UTILITI TELEKOMUNIKASI SERTA PENGOREKAN UNTUK PROJEK UMOBILE 5G "FIBERISATION" DI JALAN TASEK, JALAN TAWAS BARU UTARA DAN JALAN TAWAS BARU 1 BAGI TETUAN MAXIS BROADBAND SDN BHD [ENTERPRISE : TWAS]

# LAPORAN LAWATAN TAPAK AWALAN

**KORIDOR  
UTILITI**  
DARUL RIDZUAN

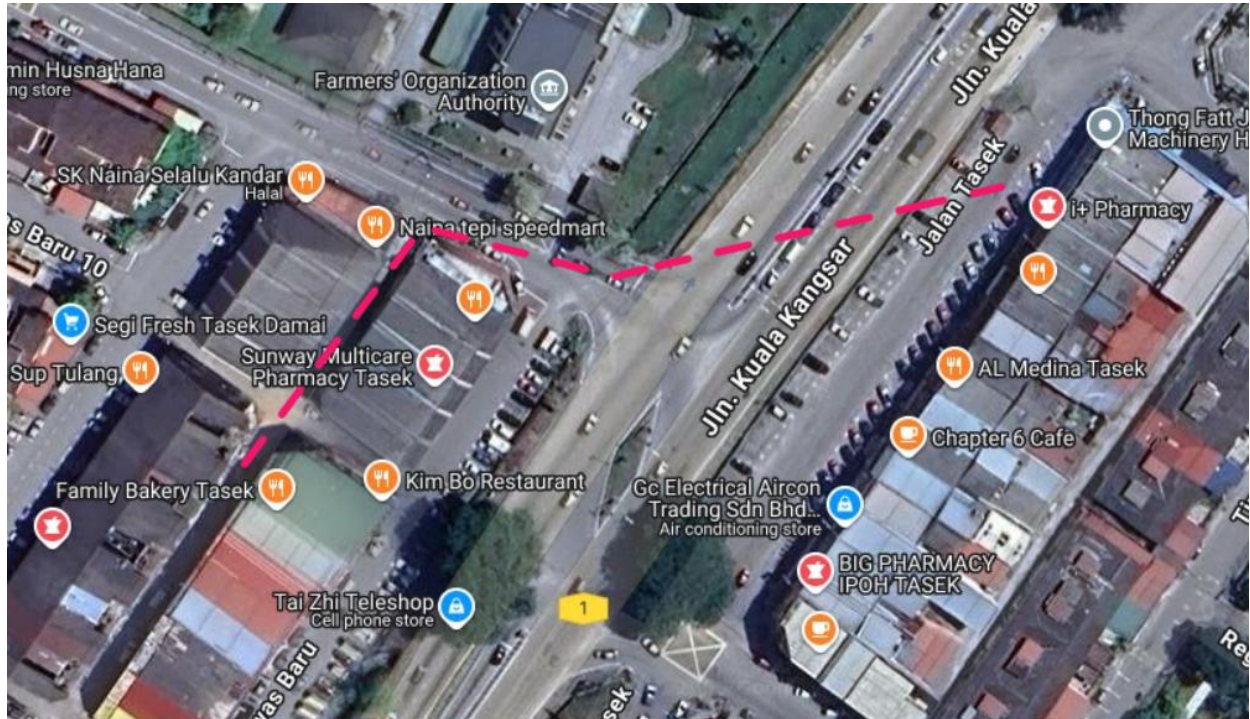


<b>NO. RUJUKAN FAIL:</b>	<b>KUDR/MXS/B/11/25/0884</b>
<b>TARIKH LAWATAN:</b>	<b>14 NOVEMBER 2025</b>
<b>DISEDIAKAN OLEH:</b>	<b>SITI NOR AMANINA BINTI RAMLI</b>

**LOKASI PROJEK (GOOGLE MAPS) :-**

Koordinat Mula: **4.652547,101.105142**

Koordinat Akhir: **4.653027,101.106453**





**Jumlah Jarak:169 meter**

**RINGKASAN LALUAN :-**

No.	Nama Laluan	Pihak Berkuasa	Jarak (m)
1.	JALAN TAWAS BARU (LORONG BELAKANG)	MBI	123
	JALAN TASEK		
2.	JALAN KUALA KANGSAR	JKR	46
<b>Jumlah Jarak:</b>			<b>169m</b>

**RINGKASAN LAPORAN:-**

<b>Kaedah Cadangan</b>	<b>Jarak, m</b>	<b>Kedalaman, m</b>	<b>Unit</b>	
Horizontal Directional Drilling (HDD)	169	3	Meter	
Pipe Jacking			Meter	
Open Cut Trenching (Carriage Way)			Meter	
Open Cut Trenching (Grass Verge Way)			Meter	
<b>Jumlah Jarak :</b>		169	Meter	
<b>Bilangan Pit/ Manhole</b>		<b>Kuantiti</b>	<b>Unit</b>	
Cadangan Manhole (Telekomunikasi)- JB30		2	Nos	
Cadangan Pit HDD			Nos	
Cadangan Pit Pipe Jacking			Nos	
<b>Cadangan Saiz Penggalian (Kawasan Open Cut )</b>	<b>Panjang, m</b>	<b>Lebar, m</b>	<b>Kedalaman, m</b>	<b>Unit, m<sup>3</sup></b>
Carriage Way Open Cut Trenching				
Grass Verge Way Open Cut Trenching				
Cadangan Pit HDD				
Cadangan Pit Pipe Jacking				
<b>Lain-lain</b>	<b>Panjang, m</b>		<b>Nos</b>	
Penarikan kabel				
<b>Kelulusan Majlis Tempatan &amp; Pihak Berkuasa</b>	<b>Pihak Berkuasa</b>		<b>Jarak</b>	<b>Unit, m</b>
Jabatan Kerja Raya (JKR)				Meter
Pihak Berkuasa Tempatan (PBT)	MAJLIS BANDARAYA IPOH		169	Meter
Pejabat Daerah (PD)				Meter
Jabatan Pengairan Dan Saliran (JPS)				Meter
Lain-Lain / Tanah Persendirian				Meter
<b>Nota Tambahan: -</b>				

<b><u>Disediakan:</u></b>	<b><u>Disemak:</u></b>
	
Nama: Siti Nor Amanina Binti Ramli Jawatan: Pegawai Koridor Daerah Tarikh: 21/11/2025	Nama: Kamarul Azlan Bin Kamaruzaman Jawatan: Pengurus Operasi Tarikh: 21/11/2025

**GAMBAR DI TAPAK PROJEK :-**



**KOORDINAT MULA – MANHOLE MAXIS SEDIA ADA**



**HDD MERENTANGI JALAN KUALA KANGSAR (FT01) SEPANJANG 46 METER**



**CADANGAN HDD**



**LORONG BELAKANG JALAN TAWAS BARU**



**KOORDINAT AKHIR DI MANHOLE MAXIS SEDIA ADA**