

TAJUK PROJEK:

PERMOHONANAN CADANGAN BEKALAN ELEKTRIK KE 1 UNIT RUMAH DI ALAMAT 21, JALAN CEMPAKA, TAMAN PINJI, 31650 IPOH, PERAK DARUL RIDZUAN.

LAPORAN LAWATAN TAPAK AWALAN

**KORIDOR
UTILITI**
DARUL RIDZUAN



NO. RUJUKAN FAIL:	KUDR/TNBB/B/02/25/0150
TARIKH LAWATAN:	24 FEBRUARI 2025
DISEDIAKAN OLEH:	NOOR FARAHIN BINTI MOHAMAD FAUZI

LOKASI PROJEK (GOOGLE MAPS) :-

Koordinat Mula: **4.574709, 101.083307**

Koordinat Akhir: **4.574668, 101.083391**





Jumlah Jarak : 10 meter

RINGKASAN LALUAN :-


No.	Nama Laluan	Pihak Berkuasa	Jarak (m)
1.	JALAN CEMPAKA	MBI	10
2.			
3.			
4.			
Jumlah Jarak:			10 m

RINGKASAN LAPORAN :-


Kaedah Cadangan	Jarak, m	Kedalaman, m	Unit	
Horizontal Directional Drilling (HDD)			Meter	
Pipe Jacking			Meter	
Open Cut Trenching (Carriage Way)	10	1.5	Meter	
Open Cut Trenching (Grass Verge Way)			Meter	
Jumlah Jarak :		10	Meter	
Bilangan Pit/ Manhole		Kuantiti	Unit	
Cadangan Manhole (Telekomunikasi)			Nos	
Cadangan Pit HDD			Nos	
Cadangan Manhole			Nos	
Cadangan Saiz Penggalian (Kawasan Open Cut)	Panjang, m	Lebar, m	Kedalaman, m	Unit, m ³
Carriage Way Open Cut Trenching	10	0.6	1.5	9.0
Grass Verge Way Open Cut Trenching				
Cadangan Manhole HDD				
Cadangan Pit HDD				
Cadangan Detail Manhole	Jenis		Nos	
Manhole				
Kelulusan Majlis Tempatan & Pihak Berkuasa	Pihak Berkuasa		Jarak	Unit, m
Jabatan Kerja Raya (JKR)				Meter
Pihak Berkuasa Tempatan (PBT)	Majlis Bandaraya Ipoh		10	Meter
Pejabat Daerah (PD)				Meter
Jabatan Pengairan Dan Saliran (JPS)				Meter
Lain-Lain / Tanah Persendirian				Meter
Nota Tambahan: -				
<p>1. Lawatan tapak pada 24.02.2025 mendapati permohonan pengorekan melibatkan jarak sepanjang 10-meter menggunakan kaedah <i>Open Cut Trenching (Carriage Way)</i>.</p> <p>2. Secara keseluruhan, pihak MBI TIADA HALANGAN bagi permohonan ini.</p>				

<u>Disediakan:</u>	<u>Disemak:</u>
	
Nama: Noor Farahin Mohamad Fauzi Jawatan: Pegawai Koridor Daerah Tarikh: 24/02/2025	Nama: Kamarul Azian Kamaruzaman Jawatan: Pengurus Operasi Tarikh: 24/02/2025

GAMBAR DI TAPAK PROJEK :-



**LOKASI KOORDINAT MULA KOREKAN TERBUKA DI JALAN CEMPAKA
(Sambungan akan dibuat ke meter panel)**



**JAJARAN KOREKAN TERBUKA DI JALAN CEMPAKA
(Sambungan akan dibuat daripada tiang TNB sedia ada ke meter panel)**