

TAJUK PROJEK:

PERMOHONAN CADANGAN BEKALAN ELEKTRIK DI ATAS LOT 305001 JALAN CHEPOR 11/9, 31200 CHEMOR, PERAK DARUL RIDZUAN UNTUK TETUAN CEW SIN PLASTIC PIPE SDN. BHD.

LAPORAN LAWATAN TAPAK AWALAN

**KORIDOR
UTILITI**
DARUL RIDZUAN



NO. RUJUKAN FAIL:	KUDR/TNBB/B/03/25/0262
TARIKH LAWATAN:	28 MAC 2025
DISEDIAKAN OLEH:	MUHAMMAD HARRITH BIN MUHTAR

LOKASI PROJEK (GOOGLE MAPS) :-

Koordinat Mula: 4.695372,101.100008

Koordinat Akhir: 4.695128,101.099433





Jumlah Jarak: 70 meter

RINGKASAN LALUAN :-

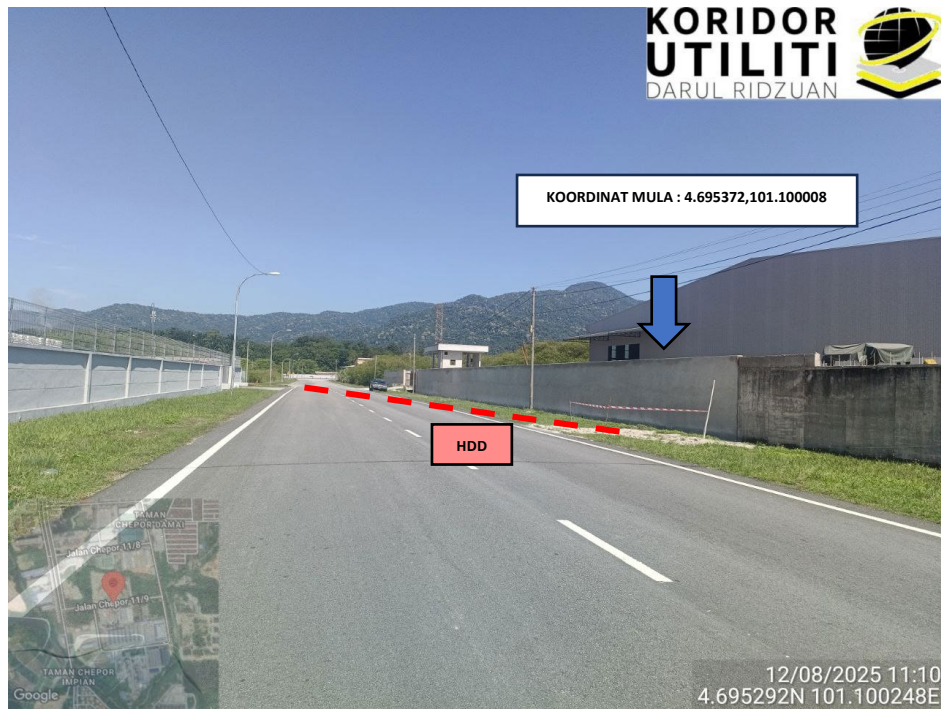
No.	Nama Laluan	Pihak Berkuasa	Jarak (m)
1.	JALAN CHEPOR 11/9		70 meter
2.			
3.			
4.			
5.			
6.			
7.			
Jumlah Jarak:			70 m

RINGKASAN LAPORAN :-


Kaedah Cadangan		Jarak, m	Kedalaman, m	Unit	
Horizontal Directional Drilling (HDD)		70	1	Meter	
Open Cut Trenching (Carriage Way)				Meter	
Open Cut Trenching (Grass Verge Way)				Meter	
Jumlah Jarak :			70	Meter	
Bilangan Pit/ Manhole			Kuantiti	Unit	
Cadangan Manhole (Telekomunikasi)				Nos	
Cadangan Pit HDD			2	Nos	
Cadangan Pit Pipe Jacking				Nos	
Cadangan Saiz Penggalian (Kawasan Open Cut)		Panjang, m	Lebar, m	Kedalaman, m	Unit, m ³
Carriage Way Open Cut Trenching					
Grass Verge Way Open Cut Trenching					
Cadangan Pit HDD		1.0	1.0	4.0	4
Cadangan Pit Pipe Jacking					
Cadangan Detail Manhole (Telekomunikasi)		Jenis		Nos	
Manhole					
Kelulusan Majlis Tempatan & Pihak Berkuasa		Pihak Berkuasa	Jarak	Unit, m	
Jabatan Kerja Raya (JKR)				Meter	
Pihak Berkuasa Tempatan (PBT)		Majlis Bandaraya Ipoh	70	Meter	
Pejabat Daerah (PD)				Meter	
Jabatan Pengairan Dan Saliran (JPS)				Meter	
Lain-Lain / Tanah Persendirian				Meter	
Nota Tambahan: -					
<ol style="list-style-type: none"> 1. Lawatan tapak pada 28.03.2025 mendapati permohonan pengorekan melibatkan jarak sepanjang 70-meter menggunakan kaedah <i>Horizontal Directional Drilling (HDD)</i>. 2. Pelan Infrastruktur Utiliti (UDM) dan Pelan Kawalan Trafik (TCP) diperlukan bagi syarat-syarat kelulusan permit. 3. Secara keseluruhan, Pihak MBI akan memberikan kebenaran setelah menyemak kesesuaian utiliti berdasarkan Pelan Infrastruktur Utiliti (UDM). 					

Disediakan:	Disemak:
	
Nama: MUHAMAD HARRITH BIN MUHTAR Jawatan: penolong Pegawai Koridor Daerah Tarikh: 28/03/2025	Nama: Kamarul Azian Kamaruzaman Jawatan: Pengurus Operasi Tarikh: 28/03/2025

GAMBAR DI TAPAK PROJEK :-



LOKASI KOORDINAT MULA HDD DI JALAN CHEPOR 11/9



JAJARAN HDD DI JALAN CHEPOR 11/9



LOKASI KOORDINAT AKHIR HDD DI JALAN CHEPOR 11/9