

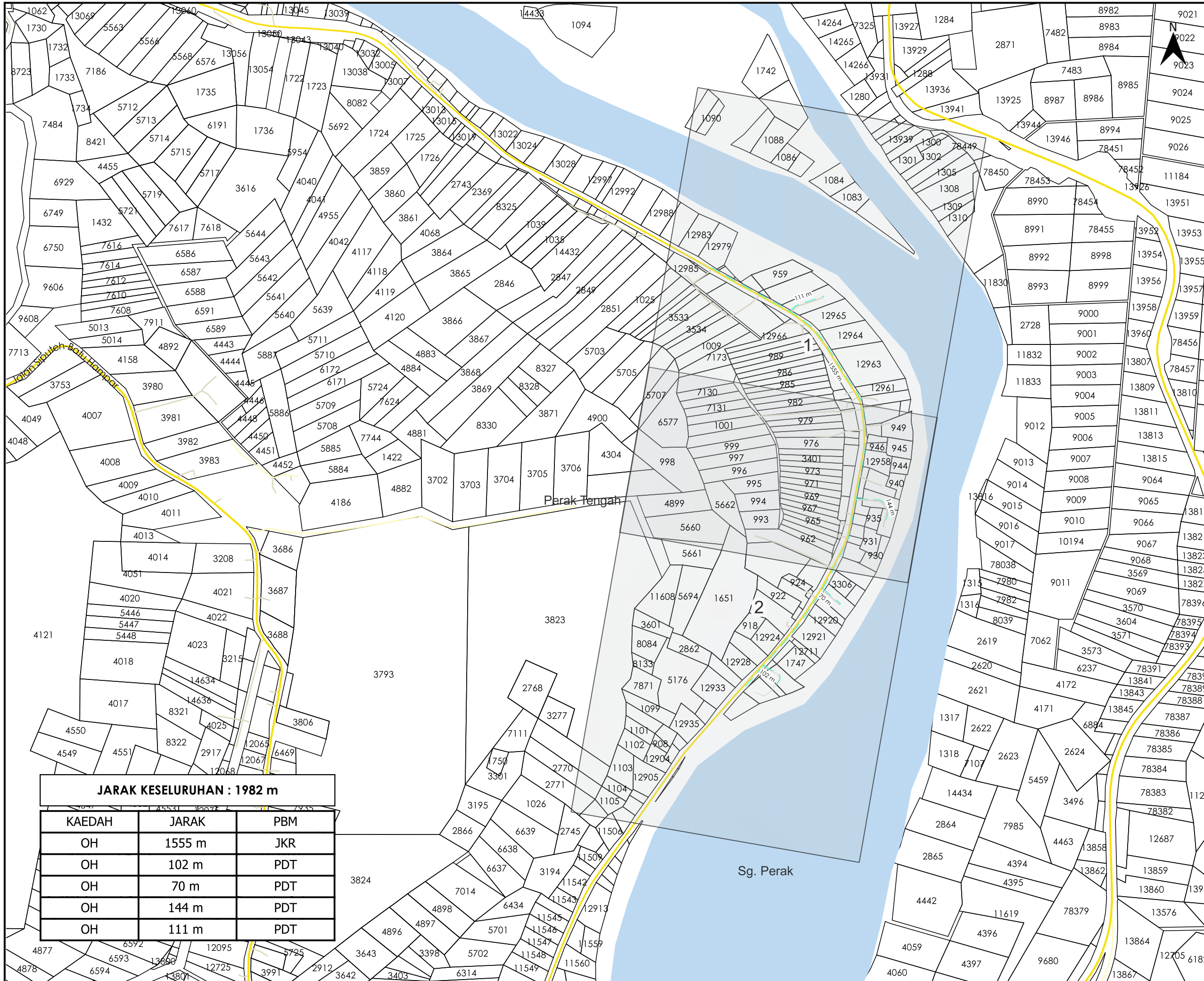
**KORIDOR
UTILITI**
DARUL RIDZUAN



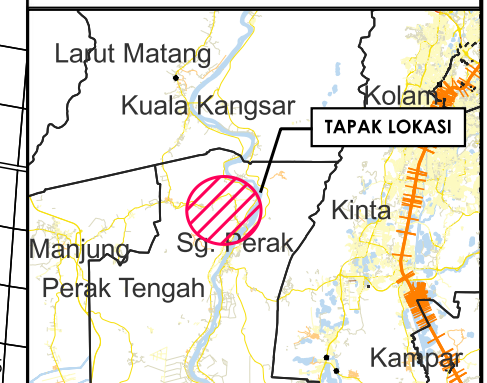
**PROJEK PENYEDIAAN POINT OF PRESENCE (POP) FASA 2
HAB INFRASTUKTUR GENTIAN OPTIK BERHAMPIRAN DENGAN
SEKOLAH, PREMIS KERAJAAN DAN KOMUNITI SEKITARNYA
OLEH KEMENTERIAN KOMUNIKASI (ZON UTARA – PERAK &
KEDAH) SERAHAN DOKUMEN LENGKAP BAGI PERMOHONAN
KELULUSAN IZIN LALU ABA8203 - SEKOLAH KEBANGSAAN
TEPUS**

PELAN IZIN LALU

**NO FAIL RUJUKAN
KUDR/KACP/A/05/25/0585**



AGENSI PENYELARAS
KORIDOR UTILITI
 DARUL RIDZUAN



TAJUK PERMOHONAN
 PROJEK PENYEDIAAN POINT OF PRESENCE (POP) FASA 2
 HAB INFRASTRUKTUR GENTIAN OPTIK BERHAMPIRAN
 DENGAN SEKOLAH, PREMIS KERAJAAN DAN KOMUNITI
 SEKITARNYA OLEH KEMENTERIAN KOMUNIKASI (ZON
 UTARA - PERAK & KEDAH) SERAHAN DOKUMEN LENGKAP
 BAGI PERMOHONAN KELULUSAN IZIN LALU ABA8203 -
 SEKOLAH KEBANGSAAN TEPUS

PETUNJUK

	JALAN JKR
	JALAN PBT
	JALAN PERSENDIRIAN
	OVERHEAD

PIHAK BERKUASA MELULUS
JABATAN KERJA RAYA PERAK TENGAH
PEJABAT DAERAH DAN TANAH PERAK TENGAH

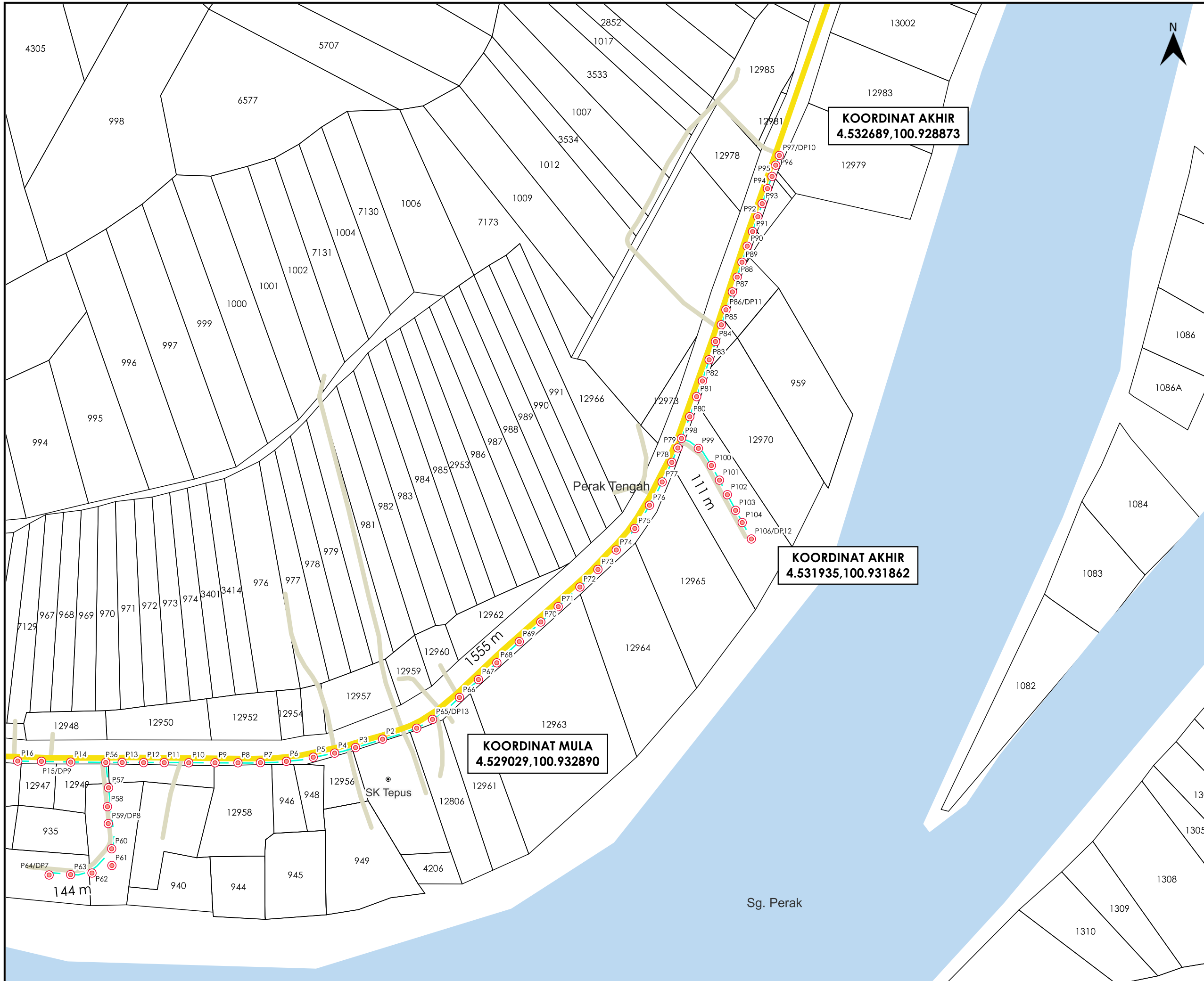
PENYEDIA UTILITI
APEX COMMUNICATIONS SDN BHD

JENIS PELAN	PELAN IZIN LALU
PELUKIS PELAN	NURUL ASHIKEEN
TARIKH DIKELUARKAN	2025-07-01
MUKA SURAT	0/2
NO FAIL RUJUKAN	PINDAAN
KUDR/KACP/A/05/25/0585	00

JARAK KESELURUHAN : 1982 m

KAEDAH	JARAK	PBM
OH	1555 m	JKR
OH	102 m	PDT
OH	70 m	PDT
OH	144 m	PDT
OH	111 m	PDT

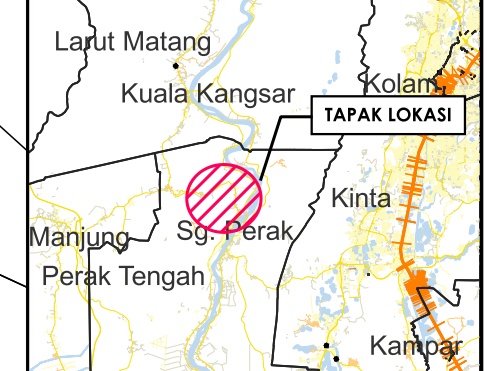
*PENGUKURAN BERDASARKAN JARAK SATELIT



KOORDINAT AKHIR
4.532689,100.928873

KOORDINAT AKHIR
4.531935,100.931862

KOORDINAT MULA
4.529029,100.932890



TAJUK PERMOHONAN
PROJEK PENYEDIAAN POINT OF PRESENCE (POP) FASA 2 HAB INFRASTRUKTUR GENTIAN OPTIK BERHAMPIRAN DENGAN SEKOLAH, PREMIS KERAJAAN DAN KOMUNITI SEKITARNYA OLEH KEMENTERIAN KOMUNIKASI (ZON UTARA - PERAK & KEDAH) SERAHAN DOKUMEN LENGKAP BAGI PERMOHONAN KELULUSAN IZIN LALU ABA8203 - SEKOLAH KEBANGSAAN TEPUS

PETUNJUK

	JALAN JKR
	JALAN PBT
	JALAN PERSENDIRIAN
	OVERHEAD
	TIANG CADANGAN

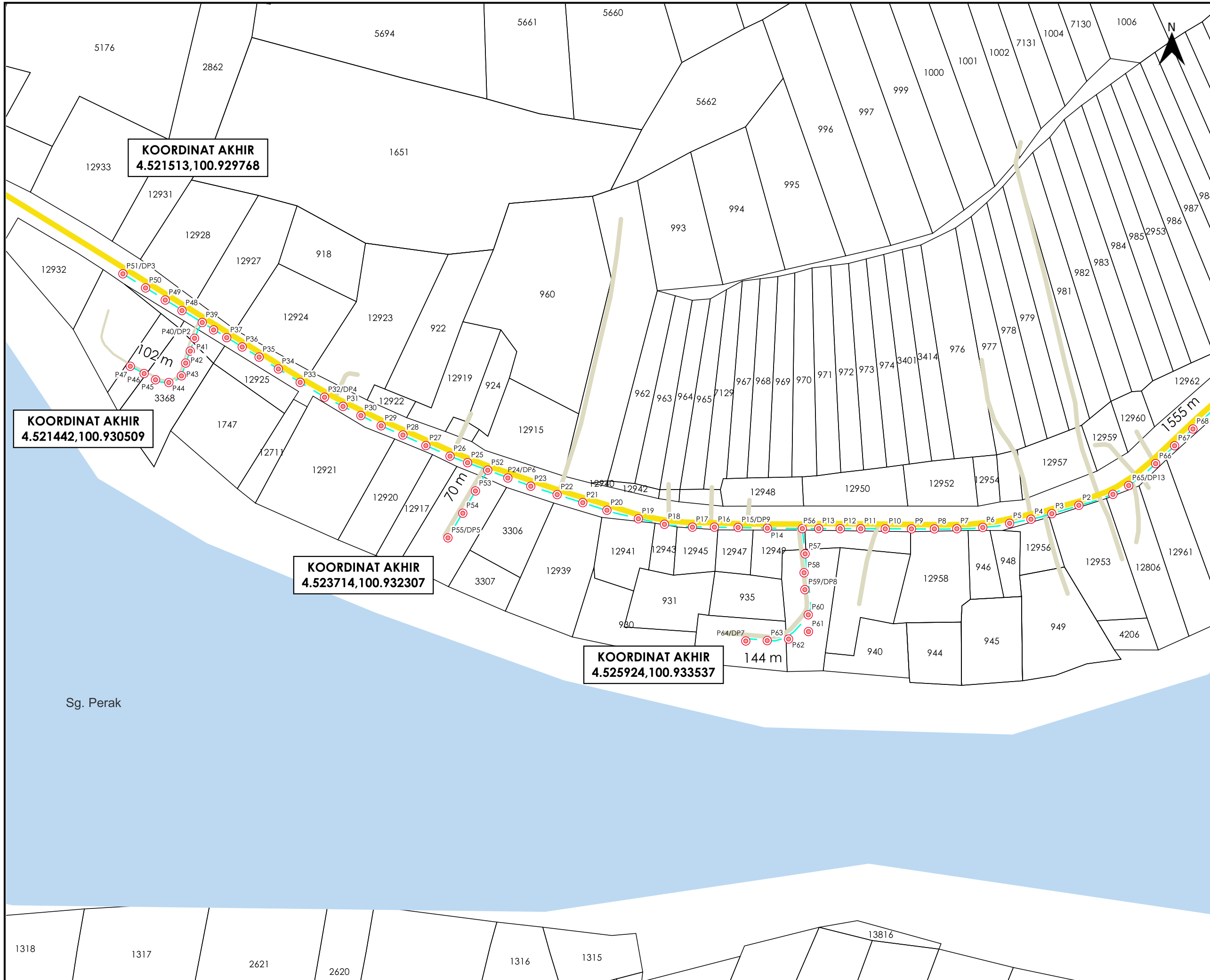
PIHAK BERKUASA MELULUS

	JABATAN KERJA RAYA PERAK TENGAH
	PEJABAT DAERAH DAN TANAH PERAK TENGAH

PENYEDIA UTILITI

JENIS PELAN	PELAN IZIN LALU
PELUKIS PELAN	NURUL ASHIKEN
TARIKH DIKELUARKAN	2025-07-01
MUKA SURAT	1/2
NO FAIL RUJUKAN	PINDAAN
KUDR/KACP/A/05/25/0585	00

*PENGUKURAN BERDASARKAN JARAK SATELIT

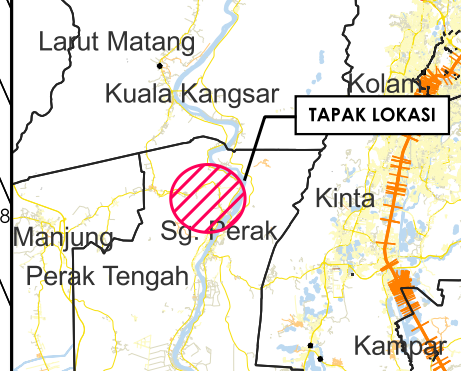


KOORDINAT AKHIR
4.521513,100.929768

KOORDINAT AKHIR
4.521442,100.930509

KOORDINAT AKHIR
4.523714,100.932307

KOORDINAT AKHIR
4.525924,100.933537



TAJUK PERMOHONAN
PROJEK PENYEDIAAN POINT OF PRESENCE (POP) FASA 2 HAB INFRASTRUKTUR GENTIAN OPTIK BERHAMPIRAN DENGAN SEKOLAH, PREMIS KERAJAAN DAN KOMUNITI SEKITARNYA OLEH KEMENTERIAN KOMUNIKASI (ZON UTARA - PERAK & KEDAH) SERAHAN DOKUMEN LENGKAP BAGI PERMOHONAN KELULUSAN IZIN LALU ABA8203 - SEKOLAH KEBANGSAAN TEPUS

PETUNJUK

	JALAN JKR
	JALAN PERSENDIRIAN
	OVERHEAD
	TIANG CADANGAN

PIHAK BERKUASA MELULUS

	JABATAN KERJA RAYA PERAK TENGAH
	PEJABAT DAERAH DAN TANAH PERAK TENGAH



JENIS PELAN	PELAN IZIN LALU
PELUKIS PELAN	NURUL ASHIKEEN
TARIKH DIKELUARKAN	2025-07-01
MUKA SURAT	2/2
NO FAIL RUJUKAN	PINDAAN
KUDR/KACP/A/05/25/0585	00