

**KORIDOR  
UTILITI**  
DARUL RIDZUAN



**PROJEK PENYEDIAAN POINT OF PRESENCE (POP) FASA 2  
HAB INFRASTRUKTUR GENTIAN OPTIK BERHAMPIRAN DENGAN  
SEKOLAH, PREMIS KERAJAAN DAN KOMUNITI SEKITARNYA  
OLEH KEMENTERIAN KOMUNIKASI (ZON UTARA – PERAK &  
KEDAH) SERAHAN DOKUMEN LENGKAP BAGI PERMOHONAN  
KELULUSAN IZIN LALU ABA7031 - SEKOLAH KEBANGSAAN  
(FELDA) PAPULUT**

**PELAN IZIN LALU**

**PINDAAN 1**

**NO FAIL RUJUKAN  
KUDR/KACP/A/05/25/0400**



**TAJUK PERMOHONAN**  
PROJEK PENYEDIAAN POINT OF PRESENCE (POP) FASA 2 HUB INFRASTRUKTUR GENTIAN OPTIK BERHAMPIRAN DENGAN SEKOLAH, PREMIS KERAJAAN DAN KOMUNITI SEKITARNYA OLEH KEMENTERIAN KOMUNIKASI (ZON UTARA - PERAK & KEDAH) SERAHAN DOKUMEN LENGKAP BAGI PERMOHONAN KELULUSAN IZIN LALU ABA7031 - SEKOLAH KEBANGSAAN (FELDA) PAPULUT

**PETUNJUK**

- JALAN JKR
- JALAN PBT
- JALAN PERSENDIRIAN
- JALAN PEJABAT DAERAH
- GRASS VERGE
- HORIZONTAL DIRECTIONAL DRILLING
- KABEL FIBRE OPTIK

**PIHAK BERKUASA MELULUS**

**JABATAN KERJA RAYA HULU PERAK**

**PEJABAT DAERAH DAN TANAH HULU PERAK**

**PENYEDIA UTILITI**

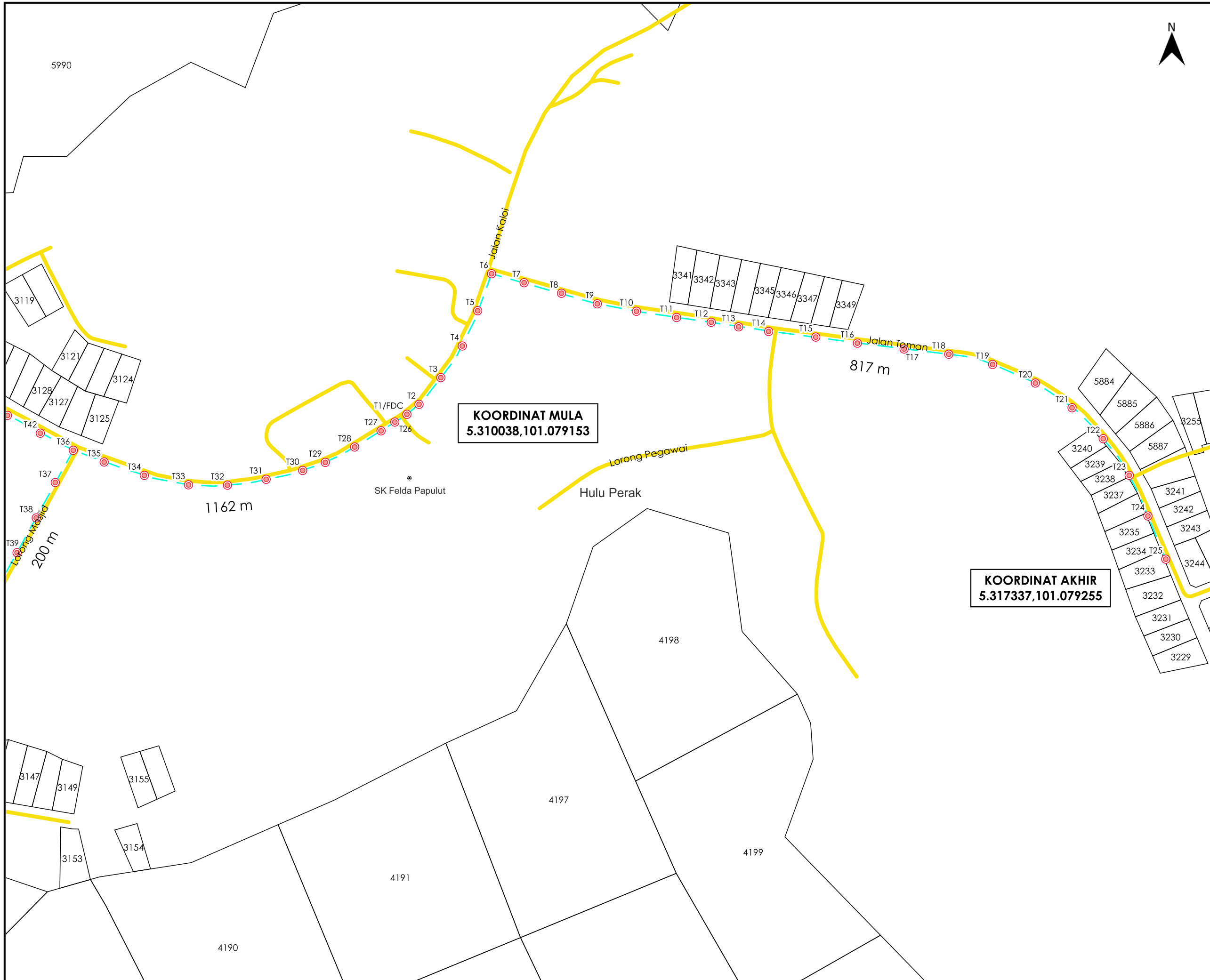


JENIS PELAN	PELAN IZIN LALU
PELUKIS PELAN	NURUL ASHIKEEN
TARIKH DIKELUARKAN	2025-06-18
MUKA SURAT	0/2
NO FAIL RUJUKAN	PINDAAN
KUDR/KACP/A/05/25/0400	<b>01</b>

**JARAK KESELURUHAN : 3290 m**

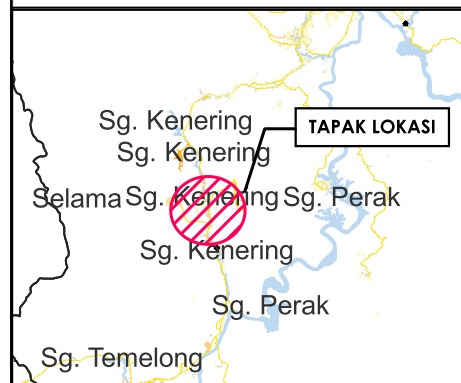
KAEDAH	JARAK	PBM
OH	817 m	JKR
OH	283 m	JKR
OH	376 m	JKR
OH	200 m	JKR
OH	1162 m	JKR
OH	189 m	PDT
OH	50 m	PDT
HDD	38 m	PDT
OH	169 m	PDT
GV	3 m	PDT
GV	3 m	PDT





**KOORDINAT MULA**  
5.310038,101.079153

**KOORDINAT AKHIR**  
5.317337,101.079255




**TAJUK PERMOHONAN**  
PROJEK PENYEDIAAN POINT OF PRESENCE (POP) FASA 2 HAB INFRASTRUKTUR GENTIAN OPTIK BERHAMPIRAN DENGAN SEKOLAH, PREMIS KERAJAAN DAN KOMUNITI SEKITARNYA OLEH KEMENTERIAN KOMUNIKASI (ZON UTARA - PERAK & KEDAH) SERAHAN DOKUMEN LENGKAP BAGI PERMOHONAN KELULUSAN IZIN LALU ABA7031 - SEKOLAH KEBANGSAAN (FELDA) PAPULUT

**PETUNJUK**

- JALAN JKR
- KABEL FIBRE OPTIK
- TIANG CADANGAN

**PIHAK BERKUASA MELULUS**

	<b>JABATAN KERJA RAYA HULU PERAK</b>
	<b>PEJABAT DAERAH DAN TANAH HULU PERAK</b>

**PENYEDIA UTILITI**



JENIS PELAN	PELAN IZIN LALU
PELUKIS PELAN	NURUL ASHIKEEN
TARIKH DIKELUARKAN	2025-06-18
MUKA SURAT	1/2
NO FAIL RUJUKAN KUDR/KACP/A/05/25/0400	PINDAAN <b>01</b>

\*PENGUKURAN BERDASARKAN JARAK SATELIT



**TAJUK PERMOHONAN**  
PROJEK PENYEDIAAN POINT OF PRESENCE (POP) FASA 2 HUB INFRASTRUKTUR GENTIAN OPTIK BERHAMPIRAN DENGAN SEKOLAH, PREMIS KERAJAAN DAN KOMUNITI SEKITARNYA OLEH KEMENTERIAN KOMUNIKASI (ZON UTARA - PERAK & KEDAH) SERAHAN DOKUMEN LENGKAP BAGI PERMOHONAN KELULUSAN IZIN LALU ABA7031 - SEKOLAH KEBANGSAAN (FELDA) PAPULUT

**PETUNJUK**

- JALAN JKR
- JALAN PERSENDIRIAN
- JALAN PEJABAT DAERAH
- GRASS VERGE
- HORIZONTAL DIRECTIONAL DRILLING
- KABEL FIBRE OPTIK
- TIANG CADANGAN
- TITIK MULA AKHIR

**PIHAK BERKUASA MELULUS**

	<b>JABATAN KERJA RAYA HULU PERAK</b>
	<b>PEJABAT DAERAH DAN TANAH HULU PERAK</b>

**PENYEDIA UTILITI**



JENIS PELAN	PELAN IZIN LALU
PELUKIS PELAN	NURUL ASHIKEEN
TARIKH DIKELUARKAN	2025-06-18
MUKA SURAT	2/2
NO FAIL RUJUKAN	PINDAAN
KUDR/KACP/A/05/25/0400	<b>01</b>

**KOORDINAT AKHIR**  
5.298366,101.080774

**KOORDINAT AKHIR**  
5.306409,101.081746

**KOORDINAT AKHIR**  
5.301334,101.083930