

TAJUK PROJEK:

PROJEK SISTEM PENGAGIHAN GAS ASLI KE TAPAH FL STAGE 1/25, TAPAH,
PERAK DARUL RIDZUAN

LAPORAN LAWATAN TAPAK AWALAN

**KORIDOR
UTILITI**
DARUL RIDZUAN

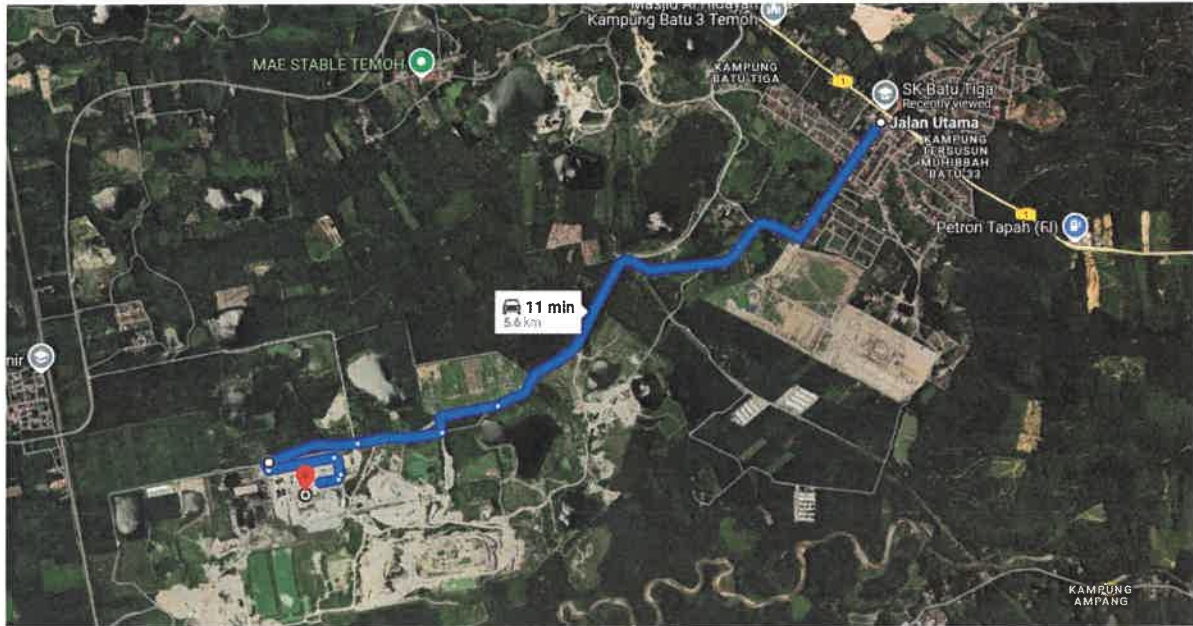


NO. RUJUKAN FAIL:	KUDR/GMDSB/A/03/25/0224
TARIKH LAWATAN:	24 APRIL 2025
DISEDIAKAN OLEH:	SITI NOR AMANINA BINTI RAMLI

LOKASI PROJEK (GOOGLE MAPS) :-

Koordinat Mula: 4.229985,101.219291

Koordinat Akhir: 4.205996,101.197333



Jumlah Jarak: 4211 meter



(berdasarkan jarak PIL

RINGKASAN LALUAN :-

No.	Nama Laluan	Pihak Berkuasa	Jarak (m)
1.	Jalan Temoh	JKR	5 m
2.	Jalan Chenderiang	PDT	4206 m
Jumlah Jarak:			4211 m

RINGKASAN LAPORAN:-


Kaedah Cadangan		Jarak, m	Kedalaman, m	Unit	
Horizontal Directional Drilling (HDD)				Meter	
Pipe Jacking				Meter	
Open Cut Trenching (Carriage Way)				Meter	
Open Cut Trenching (Grass Verge Way)		4211	1.5	Meter	
Jumlah Jarak :			4211	Meter	
Bilangan Pit/ Manhole			Kuantiti	Unit	
Cadangan Manhole (Telekomunikasi)				Nos	
Cadangan Pit HDD				Nos	
Cadangan Pit Pipe Jacking				Nos	
Cadangan Saiz Penggalian (Kawasan Open Cut)		Panjang, m	Lebar, m	Kedalaman, m	Unit, m ³
Carriage Way Open Cut Trenching					
Grass Verge Way Open Cut Trenching		4211	0.6	1.5	3789.9
Cadangan Pit HDD					
Cadangan Pit Pipe Jacking					
Cadangan Detail Manhole (Telekomunikasi)		Jenis		Nos	
Manhole					
Kelulusan Majlis Tempatan & Pihak Berkuasa		Pihak Berkuasa	Jarak	Unit, m	
Jabatan Kerja Raya (JKR)		JKR BATANG PADANG	5	Meter	
Pihak Berkuasa Tempatan (PBT)				Meter	
Pejabat Daerah (PD)		PDT BATANG PADANG	4206	Meter	
Jabatan Pengairan Dan Saliran (JPS)				Meter	
Lain-Lain / Tanah Persendirian				Meter	
Nota Tambahan: -					
1) Lawatan tapak akan diadakan semula selepas adanya pelan UDM dan <i>pegging</i> di tapak.					
2) <i>Site clearing</i> haruslah dilakukan di tapak sebelum mula kerja sepanjang jajaran korekan.					

Disediakan:	Disemak:
	
Nama: Siti Nor Amanina Binti Ramli Jawatan: Pegawai Koridor Daerah Tarikh: 25/4/2025	Nama: Kamarul Azian Bin Kamaruzaman Jawatan: Ketua Operasi Tarikh: 25/4/2025

GAMBAR DI TAPAK PROJEK :-




LOKASI KOORDINAT MULA (JALAN TEMOH) – KAEDAH GV



LALUAN MASUK KE KILANG LHOIST



JAJARAN CADANGAN PEMASANGAN PAIP GAS



MELIBATKAN JALAN PEJABAT DAERAH DAN TANAH BATANG PADANG



BERSAMA PIHAK PEMOHON DAN JKR BATANG PADANG