

**TAJUK PROJEK:**

PROJEK PENYEDIAAN POINT OF PRESENCE (POP) FASA 2 HAB INFRASTRUKTUR GENTIAN OPTIK BERHAMPIRAN DENGAN SEKOLAH, PREMIS KERAJAAN DAN KOMUNITI SEKITARNYA OLEH KEMENTERIAN KOMUNIKASI (ZON UTARA – PERAK & KEDAH) SERAHAN DOKUMEN LENGKAP BAGI PERMOHONAN KELULUSAN IZIN LALU ABA4058 - SEKOLAH KEBANGSAAN KAMPUNG NASIB

# LAPORAN LAWATAN TAPAK AWALAN

**KORIDOR  
UTILITI**  
DARUL RIDZUAN

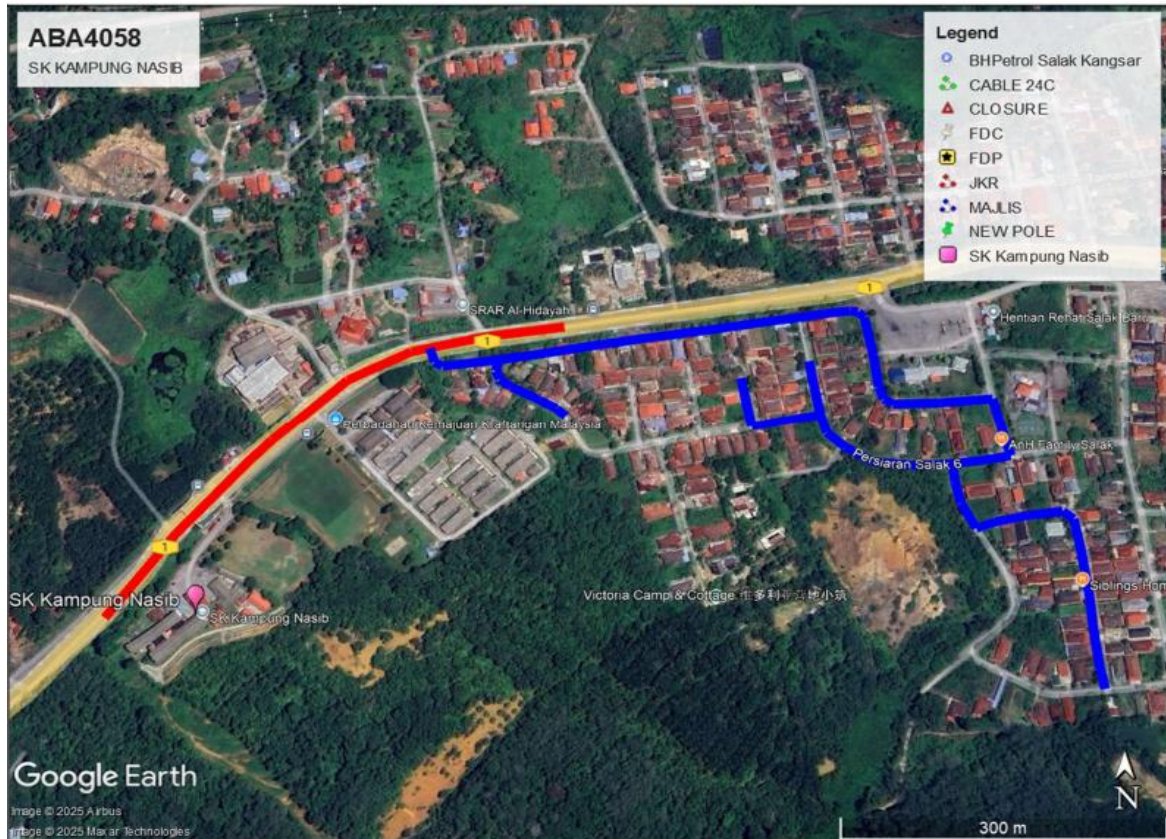


<b>NO. RUJUKAN FAIL:</b>	<b>KUDR/KACP/A/05/25/0507</b>
<b>TARIKH LAWATAN:</b>	<b>10/7/2025</b>
<b>DISEDIAKAN OLEH:</b>	<b>DANIEL NAUFAL BIN SYAHRIL IZHAM</b>

**LOKASI PROJEK (GOOGLE MAPS) :-**

**Koordinat Mula:** 4.8384226,100.9839405

**Koordinat Akhir:** 4.8366673,100.9915790



Red Colour – JKR road  
Blue Colour – Majlis Road



**Jumlah Jarak: 1781 meter**

**RINGKASAN LALUAN :-**

No.	Nama Laluan	Pihak Berkuasa	Jarak (m)
1.	JALAN PERSEKUTUAN IPOH – BUTTERWORTH (FT001)	JKR KUALA KANGSAR	278
2.	KAMPUNG TERSUSUN SALAK	MP KUALA KANGSAR	1503
3.			
4.			
5.			
6.			
<b>Jumlah Jarak:</b>			<b>1781 m</b>

**RINGKASAN LAPORAN :-**

Kaedah Cadangan	Jarak, m	Kedalaman, m	Unit	
Open Cut Trenching (Grass Verge Way)			Meter	
Cable-Pulling			Meter	
Poles	1781	1.5	Meter	
<b>Jumlah Jarak :</b>		1781	Meter	
Bilangan Pit/ Manhole		Kuantiti	Unit	
Cadangan Manhole (Telekomunikasi)			Nos	
Cadangan Pit HDD			Nos	
Cadangan Pit Pipe Jacking			Nos	
Cadangan Penanaman Tiang		60	Nos	
Cadangan Saiz Penggalian (Kawasan Open Cut)	Panjang, m	Lebar, m	Kedalaman, m	Unit, m <sup>3</sup>
Carriage Way Open Cut Trenching				
Grass Verge Way Open Cut Trenching				
Cadangan Pit HDD				
Cadangan Penanaman Tiang	1781	0.6	1.5	
Cadangan Detail Manhole (Telekomunikasi)	Jenis		Nos	
Manhole				
Kelulusan Majlis Tempatan & Pihak Berkuasa	Pihak Berkuasa		Jarak	Unit, m
Jabatan Kerja Raya (JKR)	JKR KUALA KANGSAR		278	Meter
Pihak Berkuasa Tempatan (PBT)	MP KUALA KANGSAR		1503	Meter
Pejabat Daerah (PD)				Meter
Jabatan Pengairan Dan Saliran (JPS)				Meter
<b>Nota Tambahan: -</b>				

<u>Disediakan:</u>	<u>Disemak:</u>
	
Nama: <b>Daniel Naufal Bin Syahril Izham</b> Jawatan: <b>Penolong Pegawai Koridor Daerah</b> Tarikh: <b>10/7/2025</b>	Nama: <b>Kamarul Azian Bin Kamaruzaman</b> Jawatan: <b>Pengurus Operasi</b> Tarikh: <b>10/7/2025</b>

**GAMBAR DI TAPAK PROJEK:-**



**KOORDINAT MULA – CADANGAN LALUAN PENANAMAN TIANG DI JALAN JKR**



**CADANGAN PENANAMAN TIANG DI JALAN MPKK**




**CADANGAN PENANAMAN TIANG MENGIKUT JAJARAN TIANG TNB**



**CADANGAN PENANAMAN TIANG MENGIKUT JAJARAN TIANG TNB**



**CADANGAN PENANAMAN TIANG DI JALAN PERSIARAN SALAK 4 (MPKK)**



**CADANGAN PENANAMAN TIANG DI JALAN MPKK**