

TAJUK PROJEK:

BEKALAN ELEKTRIK KE LOT 9995 A KAMPUNG SUNGAI WANGI 32400 AYER TAWAR PERAK- IZINLALU

LAPORAN LAWATAN TAPAK AWALAN

**KORIDOR
UTILITI**
DARUL RIDZUAN



NO. RUJUKAN FAIL:	KUDR/TNBB/B/10/25/0870
TARIKH LAWATAN:	28 OKTOBER 2025
DISEDIAKAN OLEH:	NOOR FARAHIN BINTI MOHAMAD FAUZI

LOKASI PROJEK (GOOGLE MAPS):-

Koordinat Mula: 4.255373,100.725861

Koordinat Akhir: 4.255182,100.726245





Jumlah Jarak: 47-meter

RINGKASAN LALUAN:-


No.	Nama Laluan	Pihak Berkuasa	Jarak (m)
1.	JALAN JELAPANG – IPOH – AYER TAWAR (FT005)	JKR MANJUNG	47
2.			
Jumlah Jarak:			47-m

RINGKASAN LAPORAN:-


Kaedah Cadangan	Jarak, m	Kedalaman, m	Unit	
Horizontal Directional Drilling (HDD)	45	4.0	Meter	
Open Cut Trenching (Carriage Way)			Meter	
Open Cut Trenching (Grass Verge Way)	2	1.5	Meter	
Poles			Meter	
Jumlah Jarak			Meter	
Bilangan Tiang/ Manhole			Kuantiti	Unit
Cadangan Manhole (Telekomunikasi)				Nos
Cadangan Penanaman Tiang				Nos
Cadangan Manhole				Nos
Cadangan Saiz Penggalian (Kawasan Open Cut)	Panjang, m	Lebar, m	Kedalaman, m	Unit, m³
Open Cut Trenching (GV)				
Cadangan Manhole HDD				
Cadangan Pit HDD	1	1	2	2
Cadangan Detail Manhole	Jenis		Nos	
Manhole				
Kelulusan Majlis Tempatan & Pihak Berkuasa	Pihak Berkuasa	Jarak	Unit, m	
Jabatan Kerja Raya (JKR)	JKR Manjung	47	m	
Pihak Berkuasa Tempatan (PBT)				
Pejabat Daerah (PD)				
Jabatan Pengairan Dan Saliran (JPS)				
Lain-Lain / Tanah Persendirian				
Nota Tambahan: -				
<ol style="list-style-type: none"> Hasil lawatan mendapati pemasangan utiliti menggunakan kaedah HDD sepanjang 45-meter dan Korekan Terbuka Tidak Berturap (GV) sepanjang 2-meter. Pihak pemohon perlu mengikut semua syarat-syarat yang ditetapkan oleh PBM. Terdapat laluan gas di jajaran pemohonan. 				

<u>Disediakan:</u>	<u>Disemak:</u>
	
Nama: Noor Farahin Binti Mohamad Fauzi Jawatan: Pegawai Koridor Daerah Tarikh: 28/10/2025	Nama: Kamarul Azian Kamaruzaman Jawatan: Pengurus Operasi Tarikh: 28/10/2025

GAMBAR DI TAPAK PROJEK:-



KOORDINAT MULA DAN JAJARAN DI JALAN JELAPANG – IPOH – AYER TAWAR



LOKASI CADANGAN LALUAN BAGI KERJA HDD, GV DAN TIANG BARU



LAWATAN TAPAK AWALAN BERSAMA PEMOHON DAN JKR