

TAJUK PROJEK:

PERMOHONAN IZIN LALU BAGI MENJALANKAN KERJA-KERJA PEMASANGAN DAN PEMBAIKAN KABEL FIBER OPTIK, SESALUR DAN LURANG SECARA KAEDAH HDD DI JALAN RAJA SULONG - JALAN PACHIK AHMAD, TAIPING, PERAK BAGI TETUAN CELCOMDIGI BERHAD

LAPORAN LAWATAN TAPAK AWALAN

**KORIDOR
UTILITI**
DARUL RIDZUAN



NO. RUJUKAN FAIL:	KUDR/DIGI/A/07/25/0686
TARIKH LAWATAN:	28 JULY 2025
DISEDIAKAN OLEH:	MUHAMAD FIRDAUS BIN APRISUL

LOKASI PROJEK (GOOGLE MAPS) :-

Koordinat Mula: **4.845136,100.725032**

Koordinat Akhir: **4.847315,100.719021**





Jumlah Jarak : 995 meter

RINGKASAN LALUAN :-

No.	Nama Laluan	Pihak Berkuasa	Jarak (m)
1.	JALAN RAJA SULONG	MPT	250
2.	JALAN PACHIK AHMAD	MPT	745
3.			
4.			
Jumlah Jarak:			995 m

RINGKASAN LAPORAN :-


Kaedah Cadangan		Jarak, m	Kedalaman, m	Unit	
Horizontal Directional Drilling (HDD)		985	4	Meter	
Open Cut Trenching (Carriage Way)		10	1.2	Meter	
Open Cut Trenching (Grass Verge Way)				Meter	
Jumlah Jarak :			995	Meter	
Bilangan Pit/ Manhole			Kuantiti	Unit	
Cadangan Manhole (Telekomunikasi)				Nos	
Cadangan Pit HDD				Nos	
Cadangan Manhole				Nos	
Cadangan Saiz Penggalian (Kawasan Open Cut)		Panjang, m	Lebar, m	Kedalaman, m	Unit, m ³
Carriage Way Open Cut Trenching		10	0.6	1.2	7.2
Cadangan Manhole					
Cadangan Pit HDD					
Cadangan Detail Manhole		Jenis		Nos	
Manhole					
Kelulusan Majlis Tempatan & Pihak Berkuasa		Pihak Berkuasa	Jarak	Unit, m	
Jabatan Kerja Raya (JKR)				Meter	
Pihak Berkuasa Tempatan (PBT)		Majlis Perbandaran Taiping	995	Meter	
Pejabat Daerah (PD)				Meter	
Jabatan Pengairan Dan Saliran (JPS)				Meter	
Lain-Lain / Tanah Persendirian				Meter	
Nota Tambahan: -					
<ol style="list-style-type: none"> 1. Lawatan tapak pada 28.07.2025 mendapati permohonan pengorekan melibatkan jarak sepanjang 985-meter menggunakan kaedah <i>Horizontal Directional Drilling (HDD)</i> dan 10-meter menggunakan kaedah <i>Open Cut Trenching (Carriage Way)</i>. 2. Pelan Infrastruktur Utiliti (UDM) dan Pelan Kawalan Trafik (TCP) diperlukan bagi syarat-syarat kelulusan permit. 3. Secara keseluruhan, Pihak Berkuasa Melulus akan memberikan kebenaran setelah menyemak kesesuaian utiliti berdasarkan Pelan Infrastruktur Utiliti (UDM). 					

Disediakan:	Disemak:
	
Nama: Muhamad Firdaus Bin Aprisul Jawatan: Pegawai Koridor Daerah Tarikh: 28/07/2025	Nama: Kamarul Azian Kamaruzaman Jawatan: Pengurus Operasi Tarikh: 28/07/2025

GAMBAR DI TAPAK PROJEK :-



LOKASI KOORDINAT MULA KERJA-KERJA HDD DI JALAN RAJA SULONG



LOKASI KERJA-KERJA HDD DI JALAN RAJA SULONG



LOKASI KERJA-KERJA HDD DI JALAN RAJA SULONG



LOKASI KERJA-KERJA HDD TERBUKA DI JALAN PACHIK AHMAD



LOKASI KERJA-KERJA HDD TERBUKA DI JALAN PACHIK AHMAD



LOKASI KERJA-KERJA HDD TERBUKA DI JALAN PACHIK AHMAD



LOKASI KERJA-KERJA HDD DI JALAN PACHIK AHMAD



LOKASI KOORDINAT AKHIR KERJA-KERJA HDD DI JALAN PACHIK AHMAD