

**TAJUK PROJEK:**

CADANGAN MEMBINA 1 BLOCK SERVIS APARTMENT 27 TINGKAT YANG MENGANDUNGI: (1) 200 UNIT SERVIS APARTMENT JENIS A, (2) 186 UNIT SERVIS APARTMENT JENIS B, (3) 4 UNIT SERVIS DUPLEX LOFT JENIS A & (4) 4 UNIT SERVIS DUPLEX LOFT JENIS B, DENGAN KEMUDAHAN REKREASI (KOLAM RENANG, GIM, ROOF GARDEN, DEWAN KOMUNITI, PEJABAT PENGURUSAN, PONDOK PENGAWAL,, KEBUK SAMPAH & KEMUDAHAN - KEMUDAHAN LAIN, 1 BLOK BANGUNAN PERNIAGAAN 2 TINGKAT, 1 BLOK TEMPAT LETAK KERETA 4 TINGKAT, DI ATAS PLOT 1 DAN 1 UNIT PENCAWANG ELEKTRIK TNB DI ATAS PLOT 2, DI ATAS LOT 535822, LEBUH BERCHAM SELATAN, MEDAN BERCHAM SELATAN, BERCHAM MUKIM HULU KINTA, DAERAH KINTA, PERAK DARUL RIDZUAN UNTUK TETUAN LIFESTYLE ENRICHED SDN. BHD.

# LAPORAN LAWATAN TAPAK AWALAN

**KORIDOR  
UTILITI**  
DARUL RIDZUAN

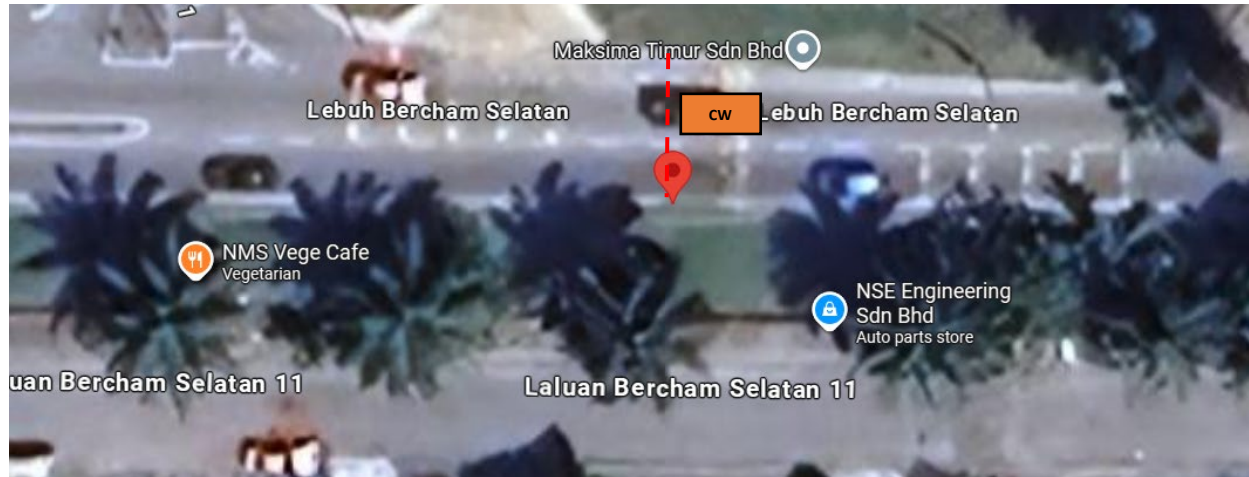


<b>NO. RUJUKAN FAIL:</b>	<b>KUDR/LAP/B/08/25/0766</b>
<b>TARIKH LAWATAN:</b>	<b>19 OGOS 2025</b>
<b>DISEDIAKAN OLEH:</b>	<b>MUHAMMAD HARRITH BIN MUHTAR</b>

LOKASI PROJEK (GOOGLE MAPS) :-

Koordinat Mula : 4.623360,101.120915

Koordinat Akhir: 4.623474,101.120920





Jumlah Jarak: 13 meter

RINGKASAN LALUAN :-

No.	Nama Laluan	Pihak Berkuasa	Jarak (m)
1.	LEBUH BERCHAM SELATAN	MBI	13 METER
2.			
3.			
4.			
5.			
6.			
7.			
<b>Jumlah Jarak:</b>			<b>13 meter</b>

**RINGKASAN LAPORAN :-**

Kaedah Cadangan	Jarak, m	Kedalaman, m	Unit	
Horizontal Directional Drilling (HDD)			Meter	
Pipe Jacking			Meter	
Open Cut Trenching (Carriage Way)	13	1.5	Meter	
Open Cut Trenching (Grass Verge Way)			Meter	
<b>Jumlah Jarak :</b>		13	Meter	
Bilangan Pit/ Manhole		Kuantiti	Unit	
Cadangan Manhole (Telekomunikasi)			Nos	
Cadangan Pit HDD			Nos	
Cadangan Pit Pipe Jacking			Nos	
Cadangan Saiz Penggalian (Kawasan Open Cut)	Panjang, m	Lebar, m	Kedalaman, m	Unit, m <sup>3</sup>
Carriage Way Open Cut Trenching	13	0.6	1.5	11.7
Grass Verge Way Open Cut Trenching				
Cadangan Pit HDD				
Cadangan Pit Pipe Jacking				
Cadangan Detail Manhole (Telekomunikasi)	Jenis		Nos	
Manhole				
Kelulusan Majlis Tempatan & Pihak Berkuasa	Pihak Berkuasa		Jarak	Unit, m
Jabatan Kerja Raya (JKR)				Meter
Pihak Berkuasa Tempatan (PBT)	Majlis Bandaraya Ipoh		13	Meter
Pejabat Daerah (PD)				Meter
Jabatan Pengairan Dan Saliran (JPS)				Meter
Lain-Lain / Tanah Persendirian				Meter
Nota Tambahan: -				
<ol style="list-style-type: none"> <li>1. Lawatan tapak pada 19.08.2025 mendapati permohonan pengorekan melibatkan jarak sepanjang 13-meter menggunakan kaedah <i>Open Cut Trenching (CARRIAGE WAY)</i>.</li> <li>2. Pelan Infrastruktur Utiliti (UDM) dan Pelan Kawalan Trafik (TCP) diperlukan bagi syarat-syarat kelulusan permit.</li> <li>3. Secara keseluruhan, Pihak <b>MBI</b> akan memberikan kebenaran setelah menyemak kesesuaian utiliti berdasarkan Pelan Infrastruktur Utiliti (UDM).</li> </ol>				

Disediakan:	Disemak:
	
Nama: <b>Muhammad Harrith Bin Muhtar</b> Jawatan: <b>penolong Pegawai Koridor Daerah</b> Tarikh: <b>19/08/2025</b>	Nama: <b>Kamarul Azian Kamaruzaman</b> Jawatan: <b>Pengurus Operasi</b> Tarikh: <b>19/08/2025</b>

GAMBAR DI TAPAK PROJEK :-



LOKASI KOORDINAT MULA DAN AKHIR KOREKAN TERBUKA DI LEBUH BERCHAM SELATAN