

TAJUK PROJEK:

PERMOHONAN BEKALAN ELEKTRIK BARU BERALAMAT DI LOT 307742 JALAN BATU GAJAH, 31550 PUSING, PERAK UNTUK TETUAN KAMEL RAJ A/L VIVEGANATHA

LAPORAN LAWATAN TAPAK AWALAN

**KORIDOR
UTILITI**
DARUL RIDZUAN

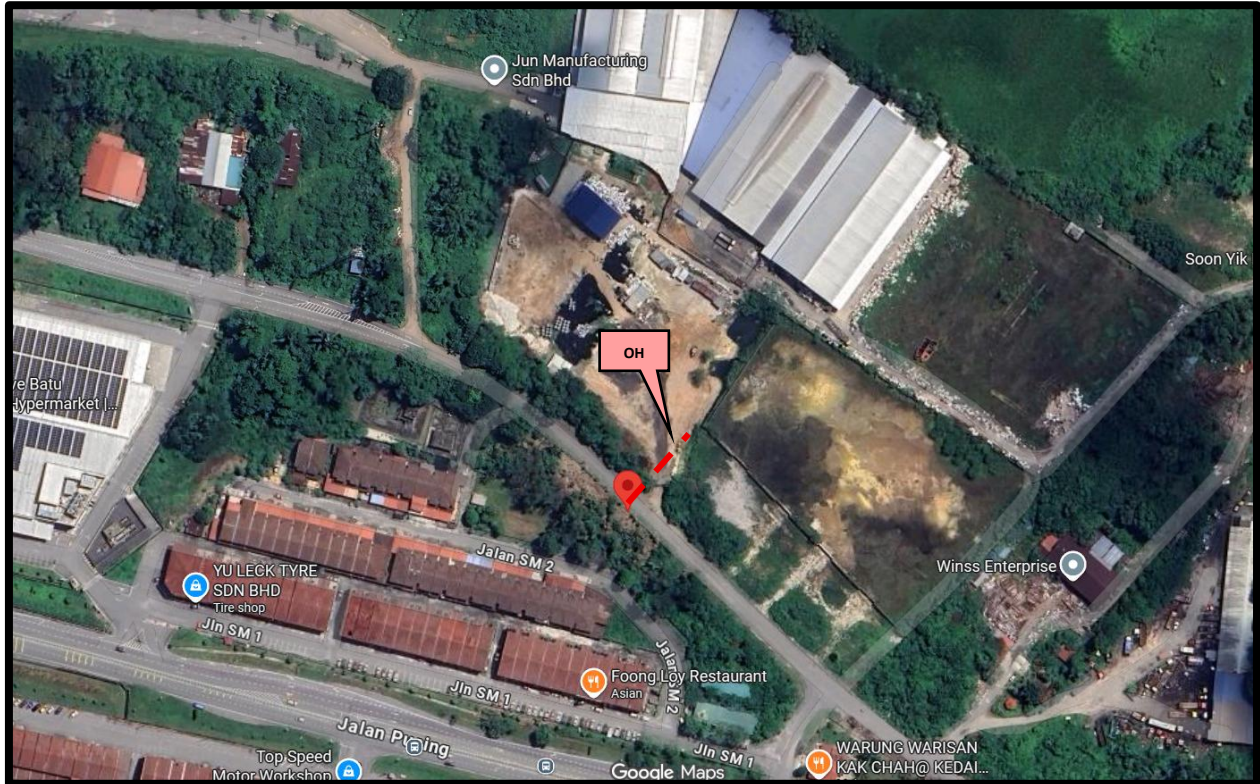


NO. RUJUKAN FAIL:	KUDR/TNBB/B/10/25/0872
TARIKH LAWATAN:	28 OKTOBER 2025
DISEDIAKAN OLEH:	AIMEE ATIKAH BINTI ZAKARIA

LOKASI PROJEK (GOOGLE MAPS) :-

Koordinat Mula: **4.493226, 101.022257**

Koordinat Akhir: **4.493325, 101.022368**





Jumlah Jarak: 16 meter

RINGKASAN LALUAN :-


No.	Nama Laluan	Pihak Berkuasa	Jarak (m)
1.	JALAN SM 2 (Cable pulling)	MDBG	16 m
2.			
3.			
Jumlah Jarak:			16 m

RINGKASAN LAPORAN :-


Kaedah Cadangan	Jarak, m	Kedalaman, m	Unit	
Horizontal Directional Drilling (HDD)			Meter	
Penanaman Tiang dan Cable Pulling	16	1.5	Meter	
Open Cut Trenching (Carriage Way)			Meter	
Open Cut Trenching (Grass Verge Way)			Meter	
Jumlah Jarak :		16	Meter	
Bilangan Pit/ Manhole		Kuantiti	Unit	
Cadangan Manhole (Telekomunikasi)			Nos	
Cadangan Pit HDD			Nos	
Penanaman Tiang			Nos	
Cadangan Saiz Penggalian (Kawasan Open Cut)	Panjang, m	Lebar, m	Kedalaman, m	Unit, m ³
Carriage Way Open Cut Trenching				
Grass Verge Way Open Cut Trenching				
Cadangan Manhole HDD				
Cadangan Pit Pipe Jacking				
Cadangan Detail Manhole (Telekomunikasi)	Jenis		Nos	
Manhole				
Kelulusan Majlis Tempatan & Pihak Berkuasa	Pihak Berkuasa		Jarak	Unit, m
Jabatan Kerja Raya (JKR)				Meter
Pihak Berkuasa Tempatan (PBT)	Majlis Daerah Batu Gajah		16	Meter
Pejabat Daerah (PD)				Meter
Jabatan Pengairan Dan Saliran (JPS)				Meter
Lain-Lain / Tanah Persendirian				Meter
Nota Tambahan: -				
<ol style="list-style-type: none"> 1. Lawatan tapak pada 28.10.2025 mendapati permohonan melibatkan jarak sepanjang 16-meter menggunakan kaedah Penanaman Tiang dan Penarikan Kabel (OH). 2. Pelan Infrastruktur Utiliti (UDM) dan Pelan Kawalan Trafik (TCP) diperlukan bagi syarat-syarat kelulusan permit. 3. Secara keseluruhan, Pihak Berkuasa Melulus akan memberikan kebenaran setelah menyemak kesesuaian utiliti berdasarkan Pelan Infrastruktur Utiliti (UDM). 				

<u>Disediakan:</u>	<u>Disemak:</u>
	
Nama: Aimee Atikah Binti Zakaria Jawatan: Pegawai Koridor Daerah Tarikh: 31/10/2025	Nama: Kamarul Azian Kamaruzaman Jawatan: Ketua Unit Operasi Tarikh: 28/10/2025


GAMBAR DI TAPAK PROJEK :-



LOKASI KOORDINAT MULA CABLE PULLING DARI TIANG TNB SEDIA ADA



**LOKASI CABLE PULLING DARI TIANG TNB SEDIA ADA KE TIANG CADANGAN
(Lokasi tiang cadangan berada pada kawasan persendirian)**



28/10/2025 11:39
4.493224N 101.022290E
3 Jalan SM 2
Batu Gajah, 31000
Malaysia

**LOKASI KOORDINAT AKHIR *CABLE PULLING* DAN PENANAMAN TIANG
(Lokasi tiang cadangan berada pada kawasan persendirian)**



28/10/2025 11:35
4.492955N 101.022596E
Satu Jalan SM 2
Batu Gajah, 32040
Malaysia

LAWATAN TAPAK AWALAN BERSAMA PEMOHON