

**TAJUK PROJEK:**

PERMOHONAN PERMIT KERJA DI ATAS CADANGAN SISTEM PEMBETUNGAN BAGI SKIM PERUMAHAN DI ATAS TANAH ANUGERAH KERAJAAN, DI WILAYAH LAPANGAN, MUKIM HULU KINTA, DAERAH KINTA, PERAK DARUL RIDZUAN

# LAPORAN LAWATAN TAPAK AWALAN

**KORIDOR  
UTILITI**  
DARUL RIDZUAN



<b>NO. RUJUKAN FAIL:</b>	<b>KUDR/IWK/B/09/25/0835</b>
<b>TARIKH LAWATAN:</b>	<b>30 SEPTEMBER 2025</b>
<b>DISEDIAKAN OLEH:</b>	<b>MUHAMAD FIRDAUS BIN APRISUL</b>

**LOKASI PROJEK (GOOGLE MAPS):-**

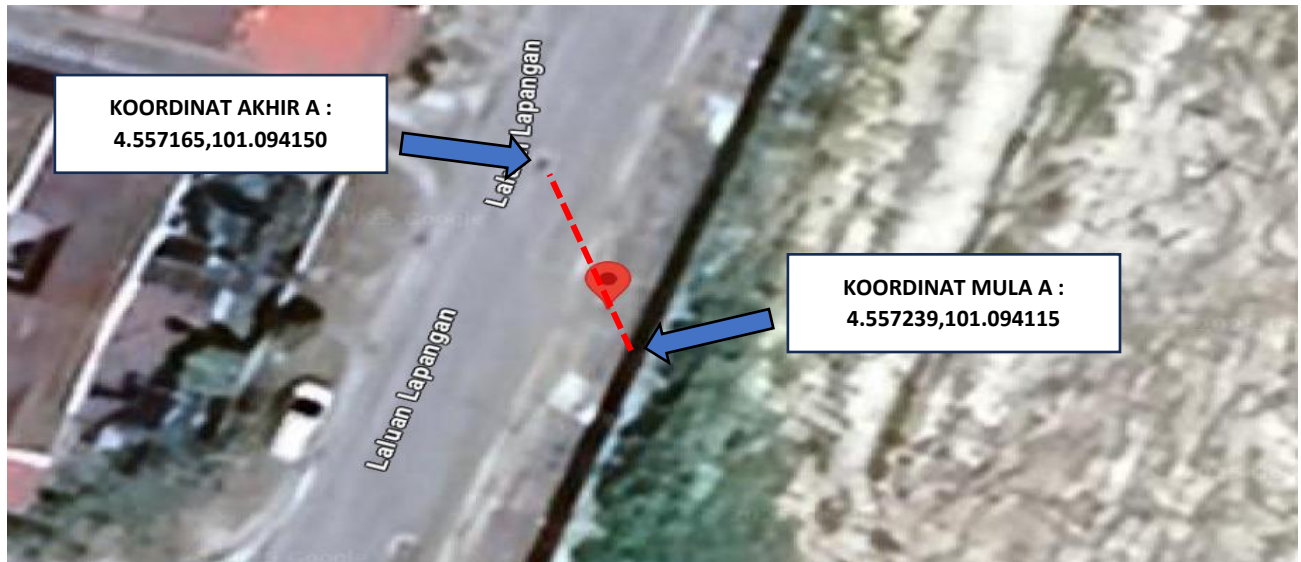
Koordinat Mula A : **4.557165,101.094150**

Koordinat Akhir A : **4.557239,101.094115**

Koordinat Mula B : **4.558150,101.094501**

Koordinat Akhir B : **4.558278,101.094480**

**LOKASI A**



**LOKASI B**





**Jumlah Jarak : 23 meter**

**RINGKASAN LALUAN :-**

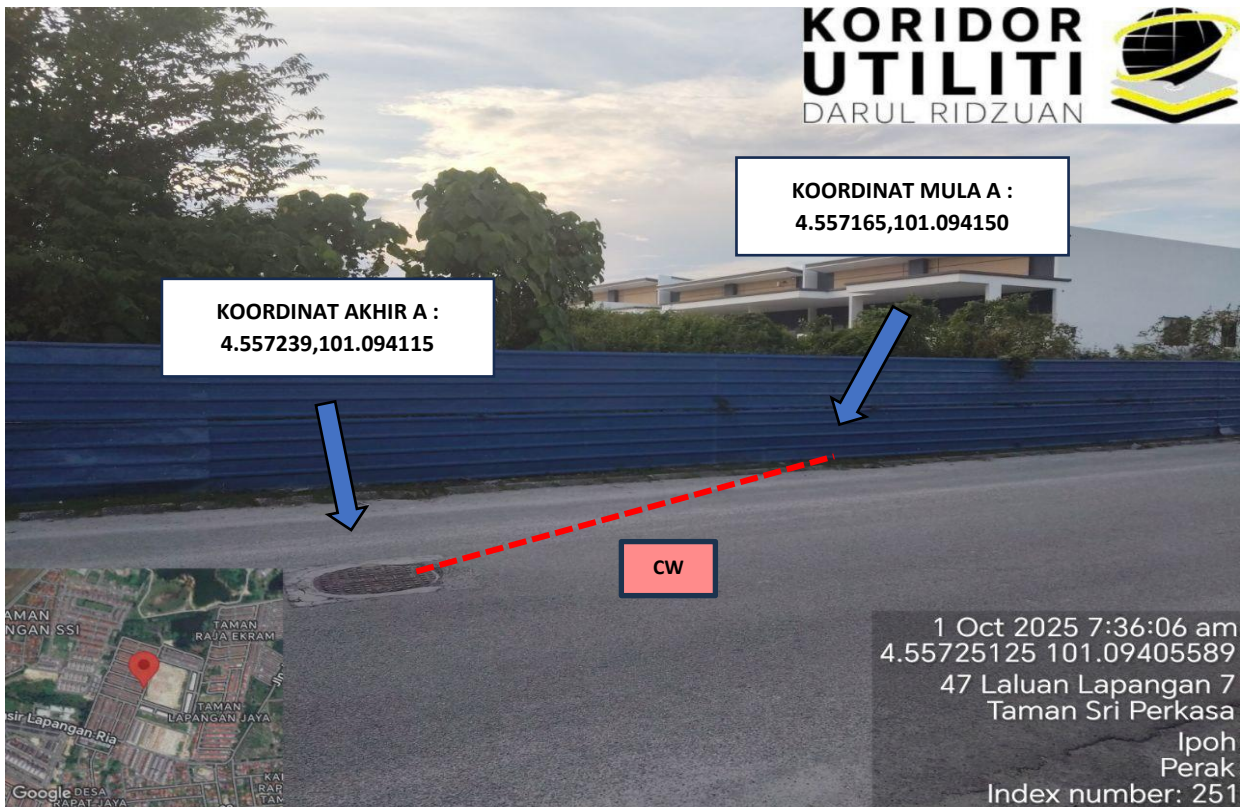
No.	Nama Laluan	Pihak Berkuasa	Jarak (m)
1.	LALUAN LAPANGAN	MBI	23
2.			
3.			
4.			
Jumlah Jarak:			23 m

**RINGKASAN LAPORAN :-**

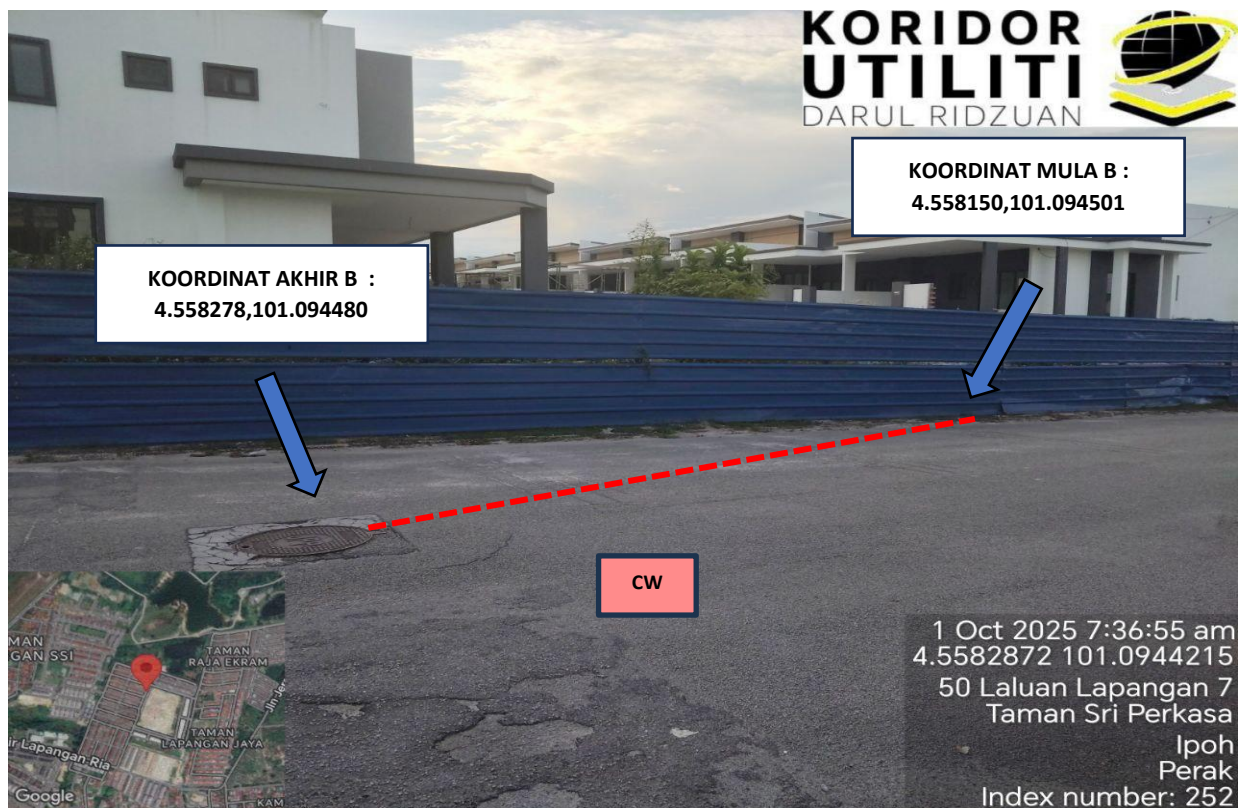
Kaedah Cadangan		Jarak, m	Kedalaman, m	Unit	
Horizontal Directional Drilling (HDD)				Meter	
Open Cut Trenching (Carriage Way)		23	2	Meter	
Open Cut Trenching (Grass Verge Way)				Meter	
		<b>Jumlah Jarak:</b>	23	Meter	
Bilangan Pit/ Manhole			Kuantiti	Unit	
Cadangan Manhole (Telekomunikasi)				Nos	
Cadangan Pit HDD				Nos	
Cadangan Manhole				Nos	
Cadangan Saiz Penggalian (Kawasan Open Cut)		Panjang, m	Lebar, m	Kedalaman, m	Unit, m <sup>3</sup>
Carriage Way Open Cut Trenching		23	0.6	2	27.6
Cadangan Manhole HDD					
Cadangan Pit HDD					
Cadangan Detail Manhole		Jenis		Nos	
Manhole					
Kelulusan Majlis Tempatan & Pihak Berkuasa		Pihak Berkuasa	Jarak	Unit, m	
Jabatan Kerja Raya (JKR)					
Pihak Berkuasa Tempatan (PBT)		MAJLIS BANDARAYA IPOH	23	Meter	
Pejabat Daerah (PD)					
Jabatan Pengairan Dan Saliran (JPS)					
Lain-Lain / Tanah Persendirian					
Nota Tambahan: -					
<ol style="list-style-type: none"> <li>1. Lawatan tapak pada 30.09.2025 mendapati permohonan pengorekan melibatkan jarak sepanjang 23-meter menggunakan kaedah <i>Open Cut Trenching (Carriage Way)</i>.</li> <li>2. Pelan Infrastruktur Utiliti (UDM) dan Pelan Kawalan Trafik (TCP) diperlukan bagi syarat-syarat kelulusan permit.</li> <li>3. Secara keseluruhan, Pihak Berkuasa Melulus akan memberikan kebenaran setelah menyemak kesesuaian utiliti berdasarkan Pelan Infrastruktur Utiliti (UDM).</li> </ol>					

Disediakan:	Disemak:
	
Nama: <b>Muhamad Firdaus Bin Aprisul</b> Jawatan: <b>Penolong Pegawai Koridor Daerah</b> Tarikh: <b>30/09/2025</b>	Nama: <b>Kamarul Azian Kamaruzaman</b> Jawatan: <b>Pengurus Operasi</b> Tarikh: <b>30/09/2025</b>

**GAMBAR DI TAPAK PROJEK:-**



LOKASI KOORDINAT A MULA DAN AKHIR KERJA KOREKAN TERBUKA DI LALUAN LAPANGAN



LOKASI KOORDINAT B MULA DAN AKHIR KERJA KOREKAN TERBUKA DI LALUAN LAPANGAN

