

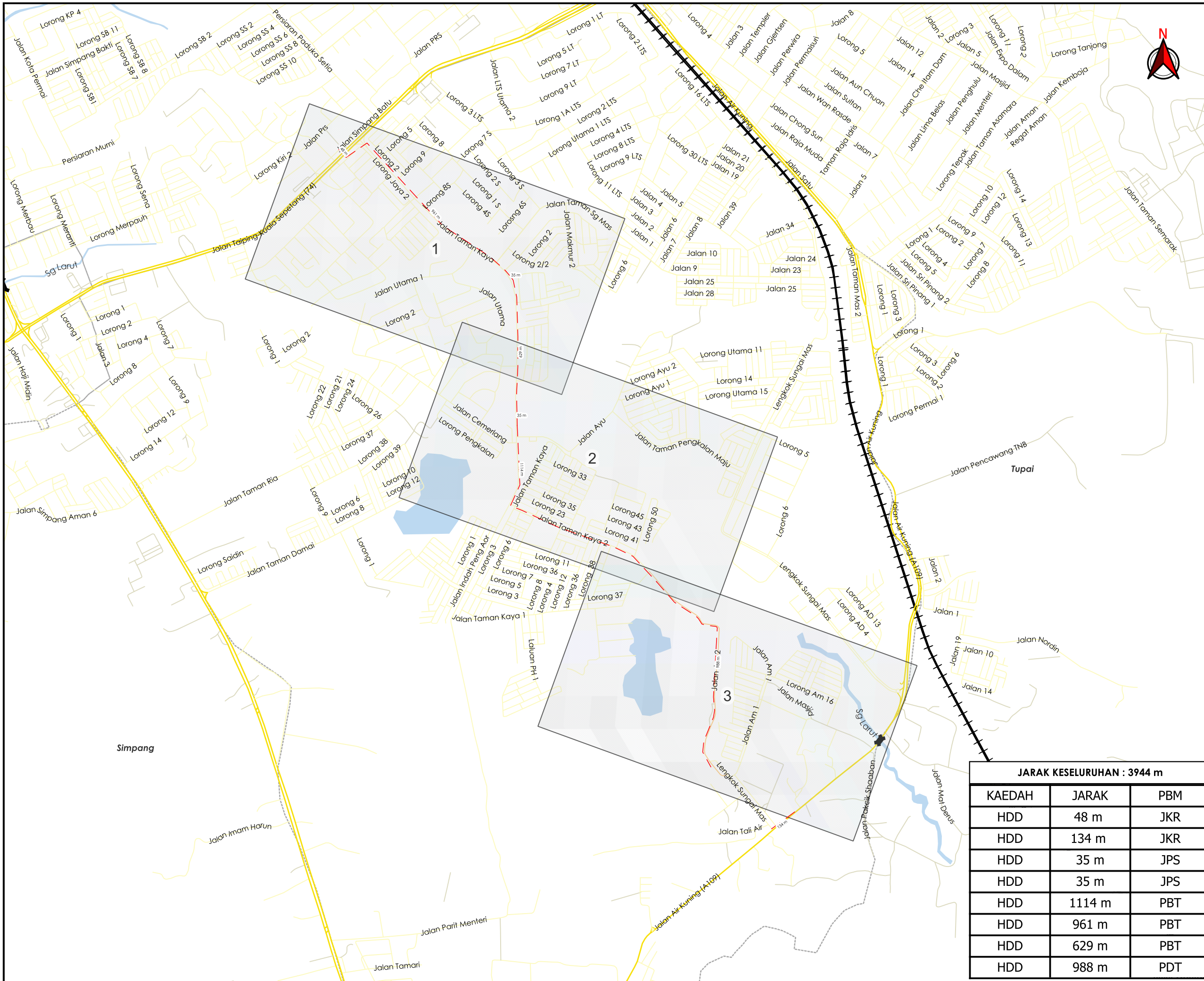
**KORIDOR
UTILITI**
DARUL RIDZUAN



**PERMOHONAN BAGI MENDAPATKAN KEBENARAN IZIN LALU BERSERTA
PERMIT KERJA UNTUK MENJALANKAN KERJA-KERJA PEMASANGAN
SESALUR (1 LALUAN PVC DUCT) GENTIAN OPTIK DAN LURANG (JRC7)
UNTUK TETUAN CELCOMDIGI BERHAD SITE ID :
25-1246BD_JT4678_JUNCTION TAIPING POLY_JT4679_JUNCTION AYER
KUNING**

**PELAN IZIN LALU
(PINDAAN 02)**

**NO FAIL RUJUKAN
KUDR/CLM/A/01/26/0038**



AGENSI PENYELARAS
KORIDOR UTILITI
 DARUL RIDZUAN



TAJUK PERMOHONAN
 PERMOHONAN BAGI MENDAPATKAN KEBENARAN IZIN LALU BERSERTA PERMIT KERJA UNTUK MENJALANKAN KERJA-KERJA PEMASANGAN SESALUR (1 LALUAN PVC DUCT) GENTIAN OPTIK DAN LURANG (JRC7) UNTUK TETUAN CELCOMDIGI BERHAD SITE ID : 25-1246BD_JT4678_JUNCTION TAIPING POLY_JT4678_JUNCTION AYER KUNING

PETUNJUK

	JALAN JKR
	JALAN PBT
	JALAN PERSENDIRIAN
	JALAN PEJABAT DAERAH
	JAMBATAN
	HORIZONTAL DIRECTIONAL DRILLING

PIHAK BERKUASA MELULUS

	JABATAN KERJA RAYA LARUT MATANG & SELAMA
	MAJLIS PERBANDARAN TAIPING
	PEJABAT DAERAH & TANAH LARUT MATANG & SELAMA
	JABATAN PENGAIRAN DAN SALIRAN LARUT MATANG

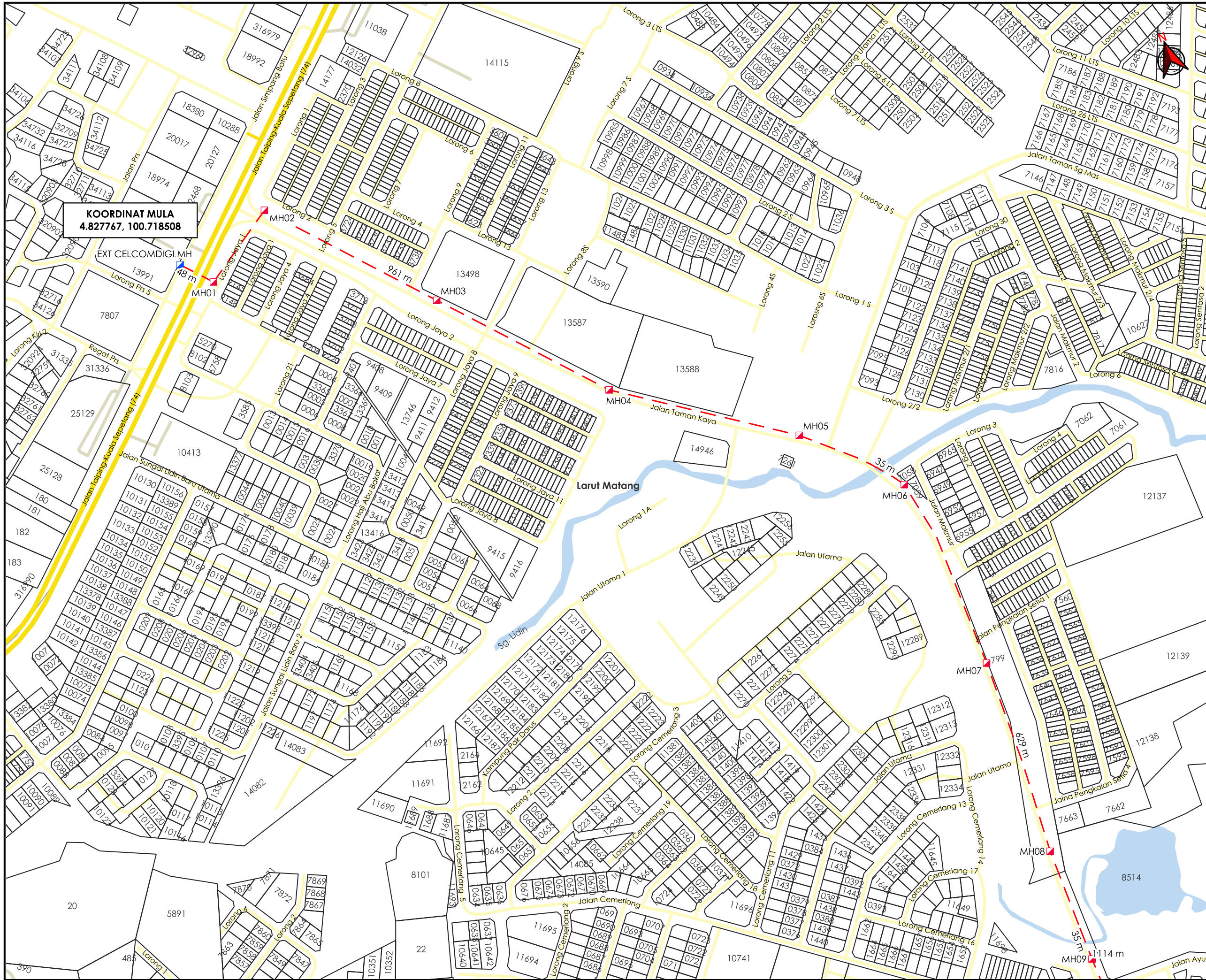
PENYEDIA UTILITI

JENIS PELAN	PELAN IZIN LALU
PELUKIS PELAN	ADIB FARHAN
TARIKH DIKELUARKAN	2026-02-24
MUKA SURAT	0/3
NO FAIL RUJUKAN	PINDAAN
KUDR/CLM/A/01/26/0038	02

JARAK KESELURUHAN : 3944 m

KAEDAH	JARAK	PBM
HDD	48 m	JKR
HDD	134 m	JKR
HDD	35 m	JPS
HDD	35 m	JPS
HDD	1114 m	PBT
HDD	961 m	PBT
HDD	629 m	PBT
HDD	988 m	PDT

***PENGUKURAN BERDASARKAN JARAK SATELIT**



AGENSI PENYELARAS
KORIDOR UTILITI
 DARUL RIDZUAN



TAJUK PERMOHONAN
 PERMOHONAN BAGI MENDAPATKAN KEBENARAN IZIN LALU BERSERTA PERMIT KERJA UNTUK MENJALANKAN KERJA-KERJA PEMASANGAN SESALUR (1 LALUAN PVC DUCT) GENTIAN OPTIK DAN LURANG (JRC7) UNTUK TETUAN CELCOMDIGI BERHAD SITE ID : 25-1246BD_JT4678_JUNCTION TAIPING POLY_JT4679_JUNCTION AYER KUNING

- PETUNJUK**
- JALAN JKR
 - JALAN PBT
 - JALAN PERSENDIRIAN
 - HORIZONTAL DIRECTIONAL DRILLING
 - MANHOLE SEDIA ADA
 - MANHOLE CADANGAN

PIHAK BERKUASA MELULUS

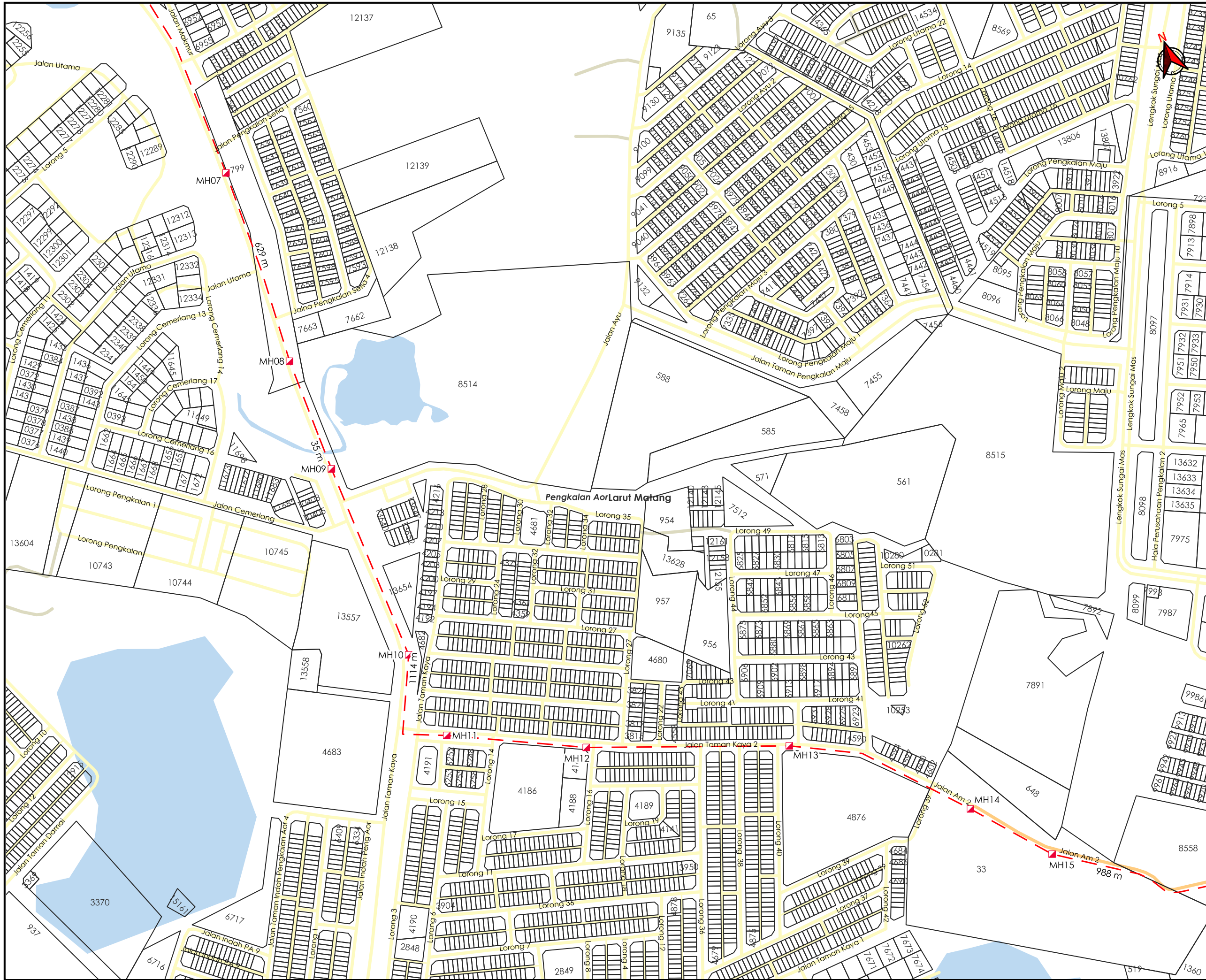
- JABATAN KERJA RAYA LARUT MATANG & SELAMA**
- MAJLIS PERBANDARAN TAIPING**
- PEJABAT DAERAH & TANAH LARUT MATANG & SELAMA**
- JABATAN PENGAIRAN DAN SALIRAN LARUT MATANG**

PENYEDIA UTILITI



JENIS PELAN	PELAN IZIN LALU
PELUKIS PELAN	ADIB FARHAN
TARIKH DIKELUARKAN	2026-02-24
MUKA SURAT	1/3
NO FAIL RUJUKAN	PINDAAN
KUDR/CLM/A/01/26/0038	02

***PENGUKURAN BERDASARKAN JARAK SATELIT**



AGENSI PENYELARAS
KORIDOR UTILITI
 DARUL RIDZUAN



TAJUK PERMOHONAN
 PERMOHONAN BAGI MENDAPATKAN KEBENARAN IZIN LALU BERSERTA PERMIT KERJA UNTUK MENJALANKAN KERJA-KERJA PEMASANGAN SESALUR (1 LALUAN PVC DUCT) GENTIAN OPTIK DAN LURANG (JRC7) UNTUK TETUAN CELCOMDIGI BERHAD SITE ID : 25-1246BD_JT4678_JUNCTION TAIPING POLY_JT4679_JUNCTION AYER KUNING

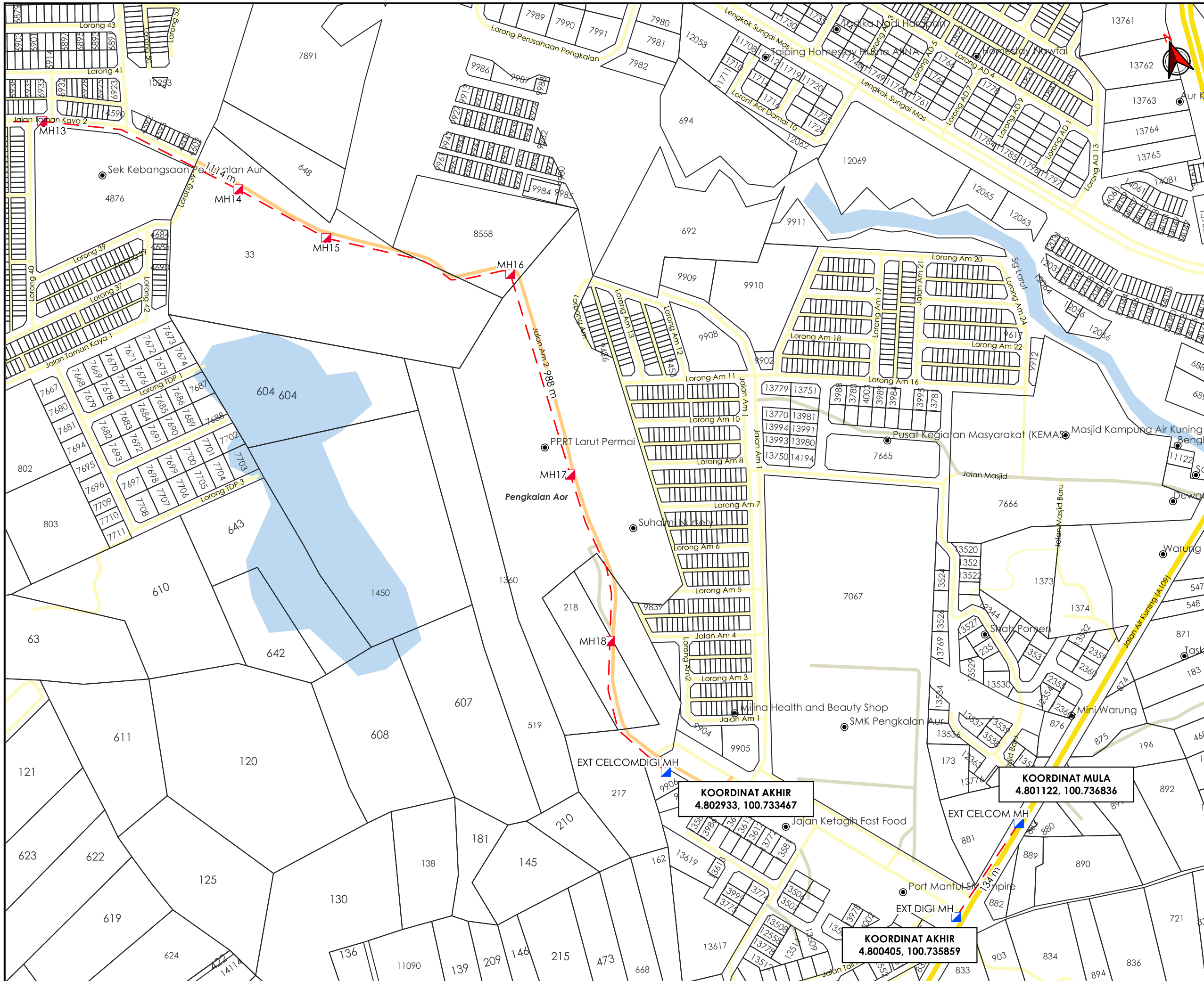
- PETUNJUK**
- JALAN PBT
 - JALAN PERSENDIRIAN
 - JALAN PEJABAT DAERAH
 - HORIZONTAL DIRECTIONAL DRILLING
 - MANHOLE CADANGAN

- PIHAK BERKUASA MELULUS**
- JABATAN KERJA RAYA LARUT MATANG & SELAMA**
 - MAJLIS PERBANDARAN TAIPING**
 - PEJABAT DAERAH & TANAH LARUT MATANG & SELAMA**
 - JABATAN PENGAIRAN DAN SALIRAN LARUT MATANG**



JENIS PELAN	PELAN IZIN LALU
PELUKIS PELAN	ADIB FARHAN
TARIKH DIKELUARKAN	2026-02-24
MUKA SURAT	2/3
NO FAIL RUJUKAN	PINDAAN
KUDR/CLM/A/01/26/0038	02

***PENGUKURAN BERDASARKAN JARAK SATELIT**



TAJUK PERMOHONAN
 PERMOHONAN BAGI MENDAPATKAN KEBENARAN IZIN LALU BERSERTA PERMIT KERJA UNTUK MENJALANKAN KERJA-KERJA PEMASANGAN SESALUR (1 LALUAN PVC DUCT) GENTIAN OPTIK DAN LURANG (JRC7) UNTUK TETUAN CELCOMDIGI BERHAD SITE ID : 25-1246BD_JT4678_JUNCTION TAIPING POLY_JT4679_JUNCTION AYER KUNING

- PETUNJUK**
- JALAN JKR
 - JALAN PBT
 - JALAN PERSENDIRIAN
 - JALAN PEJABAT DAERAH
 - HORIZONTAL DIRECTIONAL DRILLING
 - MANHOLE SEDIA ADA
 - MANHOLE CADANGAN

PIHAK BERKUASA MELULUS

	JABATAN KERJA RAYA LARUT MATANG & SELAMA
	MAJLIS PERBANDARAN TAIPING
	PEJABAT DAERAH & TANAH LARUT MATANG & SELAMA
	JABATAN PENGAIRAN DAN SALIRAN LARUT MATANG

PENYEDIA UTILITI



JENIS PELAN	PELAN IZIN LALU
PELUKIS PELAN	ADIB FARHAN
TARIKH DIKELUARKAN	2026-02-24
MUKA SURAT	3/3
NO FAIL RUJUKAN	PINDAAN
KUDR/CLM/A/01/26/0038	01

KOORDINAT AKHIR
 4.802933, 100.733467

KOORDINAT MULA
 4.801122, 100.736836

KOORDINAT AKHIR
 4.800405, 100.735859