

TAJUK PROJEK:

**MSVT (D-TEL-S24-4438) MEWUJUDKAN PENCAWANG BARU BAGI
MENGATASI LOW VOLTAGE DI KUNCI AIR 4 (LABU KUBONG),
CHENDERONG BALAI**

LAPORAN LAWATAN TAPAK AWALAN

**KORIDOR
UTILITI**
DARUL RIDZUAN



NO. RUJUKAN FAIL:	KUDR/TNBS/B/04/25/0367
TARIKH LAWATAN:	20 JUN 2025
DISEDIAKAN OLEH:	ASHMAN ARIEF BIN ZAMRI

LOKASI PROJEK (GOOGLE MAPS)

Koordinat Mula : 4.087284, 101.037040

Koordinat Akhir : 4.087073, 101.036659

Koordinat Akhir : 4.087484, 101.036538

Koordinat Akhir : 4.087980, 101.036596





Jumlah Jarak: 233 METER

RINGKASAN LALUAN :-

No.	Nama Laluan	Pihak Berkuasa	Jarak (m)
1.	JALAN TELUK INTAN	JKR	127
2.	SUNGAI TUNKU	JPS	76
3.	LORONG HAJI ABU	PDT HILIR PERAK	30
Jumlah Jarak:			233 meter

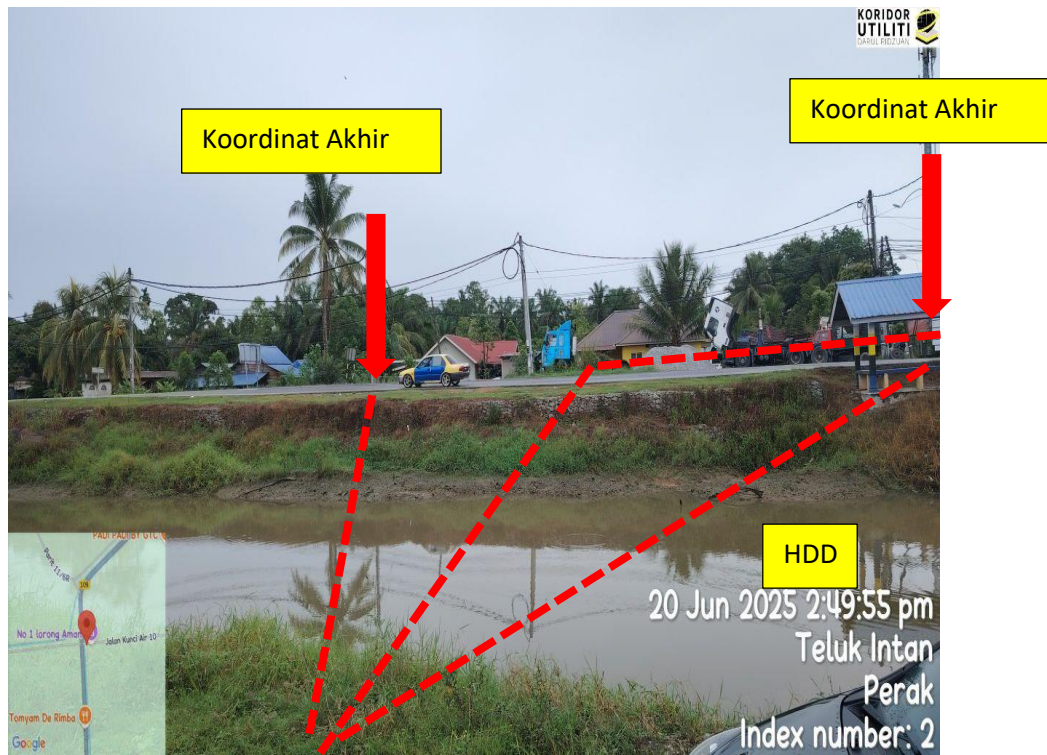
RINGKASAN LAPORAN:-

Kaedah Cadangan	Jarak, m	Kedalaman, m	Unit	
Horizontal Directional Drilling (HDD)			Meter	
Pipe Jacking			Meter	
Open Cut Trenching (Carriage Way)			Meter	
Open Cut Trenching (Grass Verge Way)			Meter	
Jumlah Jarak :			Meter	
Bilangan Pit/ Manhole			Kuantiti	Unit
Cadangan Manhole (Telekomunikasi)				Nos
Cadangan Pit HDD				Nos
Cadangan Pit Pipe Jacking				Nos
Cadangan Penanaman Tiang				Nos
Cadangan Saiz Penggalian (Kawasan Open Cut)	Panjang, m	Lebar, m	Kedalaman, m	Unit, m³
Carriage Way Open Cut Trenching				
Grass Verge Way Open Cut Trenching				
Cadangan Pit HDD				
Cadangan Pit Pipe Jacking				
Cadangan Detail Manhole (Telekomunikasi)	Jenis		Nos	
Manhole				
Kelulusan Majlis Tempatan & Pihak Berkuasa	Pihak Berkuasa		Jarak	Unit, m
Jabatan Kerja Raya (JKR)	JKR HILIR PERAK		127	Meter
Pihak Berkuasa Tempatan (PBT)				Meter
Pejabat Daerah (PD)	PDT HILIR PERAK		30	Meter
Jabatan Pengairan Dan Saliran (JPS)	JPS HILIR PERAK		76	Meter
Lain-Lain / Tanah Persendirian				Meter
Nota Tambahan:				
Disediakan:		Disemak:		
 Nama: Ashman Arief Bin Zamri Jawatan: Penolong Pegawai Koridor Daerah Tarikh: 20/6/2025		 Nama: En Kamarul Azian Bin Kamaruzaman Jawatan: Pengurus Operasi Tarikh: 20/6/2025		

GAMBAR DI TAPAK PROJEK:-



LORONG HAJI ABU



SUNGAI TUNKU



JALAN TELUK INTAN