

TAJUK PROJEK:

PROJEK PENYEDIAAN POINT OF PRESENCE (POP) FASA 2: HAB INFRASTRUKTUR GENTIAN OPTIK BERHAMPIRAN DENGAN SEKOLAH, PREMIS KERAJAAN DAN KOMUNITI SEKITARNYA OLEH KEMENTERIAN KOMUNIKASI (ZON UTARA – PERAK & KEDAH) SERAHAN DOKUMEN LENGKAP BAGI PERMOHONAN KELULUSAN IZIN LALU BAGI E-SIDE PMU KAMUNTING – JALAN KUBU GAJAH – SK (RTBK) PONDOK TANJONG, SELAMA, PERAK

LAPORAN LAWATAN TAPAK AWALAN

**KORIDOR
UTILITI**
DARUL RIDZUAN

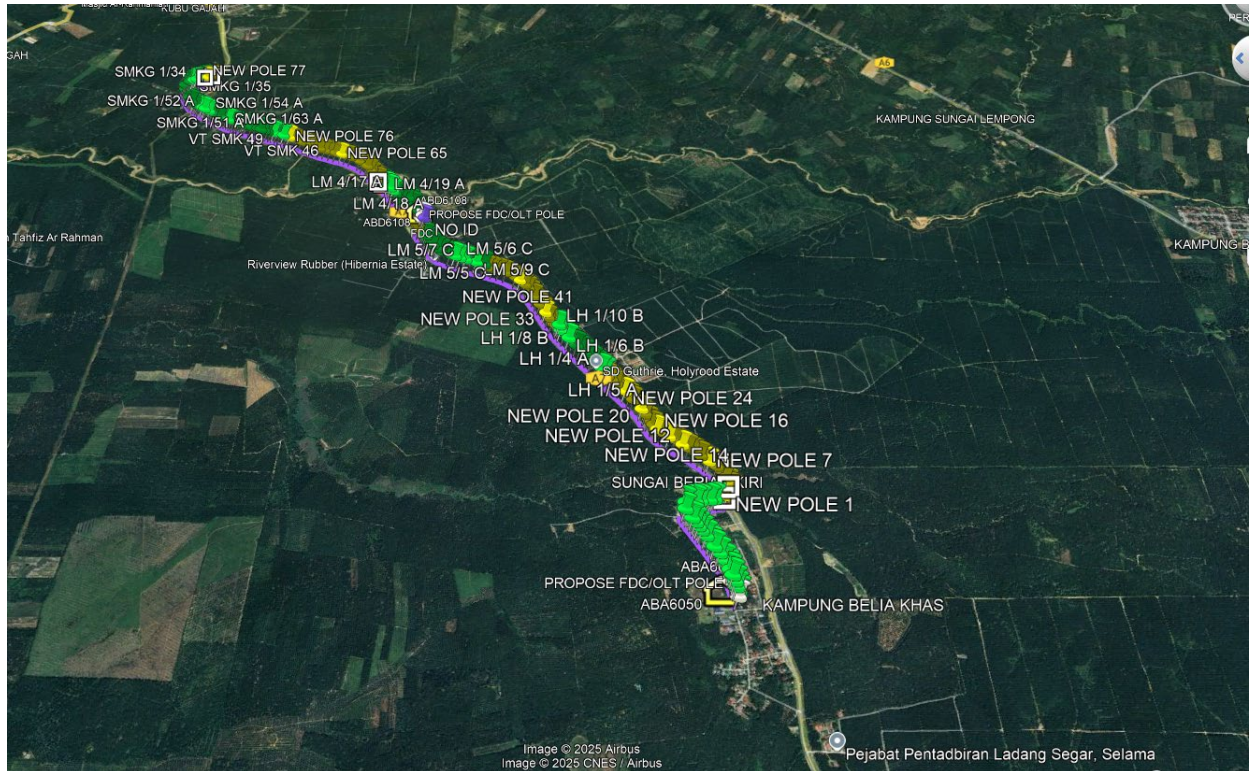


NO. RUJUKAN FAIL:	KUDR/ALLO/A/03/25/0269
TARIKH LAWATAN:	30 APRIL 2025
DISEDIAKAN OLEH:	SYAZWANI BINTI NORHISAM

LOKASI PROJEK (GOOGLE MAPS) :-

Koordinat Mula: 5.1660439, 100.6762547

Koordinat Akhir: 5.10691111, 100.71555278





Jumlah Jarak: 3481 meter

RINGKASAN LALUAN :-

No.	Nama Laluan	Pihak Berkuasa	Jarak (m)
1.	JALAN KUBU GAJAH - TAIPING	JKR LMS	3210
2.	KG BELIA KHAS RTBK	PDT SELAMA	271
3.			
4.			
5.			
6.			
Jumlah Jarak:			3481m

RINGKASAN LAPORAN :-

Kaedah Cadangan	Jarak, m	Kedalaman, m	Unit	
Horizontal Directional Drilling (HDD)	180	4.0	Meter	
Pipe Jacking			Meter	
Open Cut Trenching (Carriage Way)			Meter	
Open Cut Trenching (Grass Verge Way)	18	1.5	Meter	
Cable-Pulling			Meter	
Poles	3283	1.5	Meter	
Jumlah Jarak :		3481	Meter	
Bilangan Pit/ Manhole		Kuantiti	Unit	
Cadangan Manhole (Telekomunikasi)		6	Nos	
Cadangan Pit HDD			Nos	
Cadangan Pit Pipe Jacking			Nos	
Cadangan Penanaman Tiang		3283	Nos	
Cadangan Saiz Penggalian (Kawasan Open Cut)	Panjang, m	Lebar, m	Kedalaman, m	Unit, m ³
Carriage Way Open Cut Trenching				
Grass Verge Way Open Cut Trenching	18	0.6	1.5	
Cadangan Pit HDD	1.5	1.5	4.0	
Cadangan Penanaman Tiang	3283	0.6	1.5	
Cadangan Detail Manhole (Telekomunikasi)	Jenis		Nos	
Manhole				
Kelulusan Majlis Tempatan & Pihak Berkuasa	Pihak Berkuasa		Jarak	Unit, m
Jabatan Kerja Raya (JKR)	JKR LMS		3210	Meter
Pihak Berkuasa Tempatan (PBT)				Meter
Pejabat Daerah (PD)	PDT SELAMA		271	Meter
Jabatan Pengairan Dan Saliran (JPS)				Meter
Nota Tambahan: -				

<u>Disediakan:</u>	<u>Disemak:</u>
	
Nama: Syazwani Binti Norhisam Jawatan: Pegawai Koridor Daerah Tarikh: 13/8/2025	Nama: Kamarul Azian Bin Kamaruzaman Jawatan: Pengurus Operasi Tarikh: 13/8/2025

GAMBAR DI TAPAK PROJEK:-



PERBINCANGAN LALUAN BERSAMA JKR DAN PEMOHON



CADANGAN LALUAN PENANAMAN TIANG



30 Apr 2025 11:25:52
5.143293N 100.688932E
Kampung Sungai Dendang
Selama
Perak
Index number: 338

CADANGAN LALUAN PENANAMAN TIANG



30 Apr 2025 11:56:17
5.112878N 100.715738E
No 33 Jalan Aman 11
1-Taman Desa Aman
Taiping
Perak
Index number: 352

CADANGAN LALUAN HDD MERENTASI JALAN JKR



CADANGAN LALUAN PENANAMAN TIANG