

TAJUK PROJEK:

PERMOHONAN MENDAPATKAN KEBENARAN IZINLALU SERTA PERMIT UNTUK PEMASANGAN & PENYAMBUNGAN INFRASTRUKTUR GENTIAN OPTIK YANG MELINTASI REZAB JALAN DAN SUNGAI DI DALAM DAERAH MANJUNG UNTUK PG LINKARANFIBRE SDN. BHD. (LINKARAN)

LAPORAN LAWATAN TAPAK AWALAN

**KORIDOR
UTILITI**
DARUL RIDZUAN

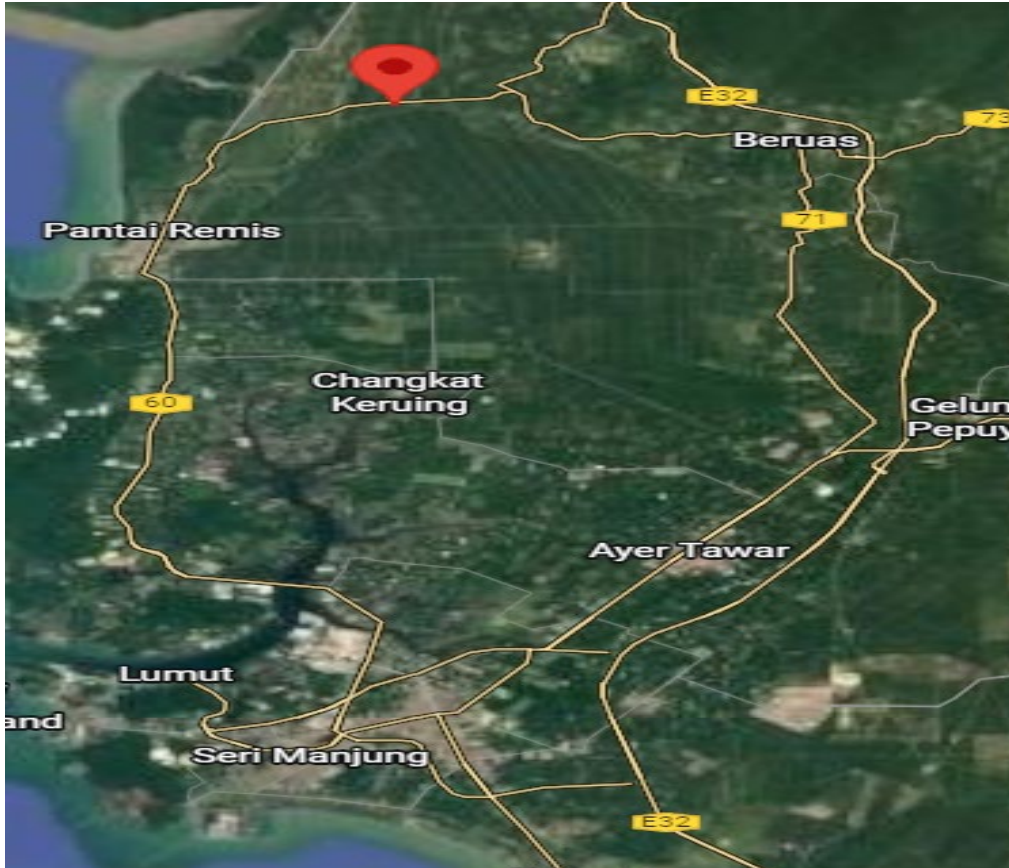


NO. RUJUKAN FAIL:	KUDR/PGLF/A/11/25/0929
TARIKH LAWATAN:	02 DISEMBER 2025
DISEDIAKAN OLEH:	NOOR FARAHIN BINTI MOHAMAD FAUZI

LOKASI PROJEK (GOOGLE MAPS):-

1. Koordinat Mula: **4.258406,100.741598**
2. Koordinat Mula: **4.262858,100.744221**
3. Koordinat Mula: **4.199013,100.740531**
4. Koordinat Mula: **4.212491,100.737320**
5. Koordinat Mula: **4.338591,100.724894**
6. Koordinat Mula: **4.283164,100.745282**
7. Koordinat Mula: **4.515561,100.684516**
8. Koordinat Mula: **4.519263,100.685136**
9. Koordinat Mula: **4.129346,100.777554**

- Koordinat Akhir: **4.258573,100.741826**
 Koordinat Akhir: **4.261973,100.744259**
 Koordinat Akhir: **4.198830,100.740554**
 Koordinat Akhir: **4.212279,100.737391**
 Koordinat Akhir: **4.338893,100.725084**
 Koordinat Akhir: **4.282935,100.745667**
 Koordinat Akhir: **4.514894,100.684723**
 Koordinat Akhir: **4.519041,100.685074**
 Koordinat Akhir: **4.128299,100.778696**





Jumlah Jarak: 537-meter

RINGKASAN LALUAN:-

No.	Nama Laluan	Pihak Berkuasa	Jarak (m)
1.	JALAN CHANGKAT JERING- SRI MANJUNG- KG KOH (60)	JKR MANJUNG	25
	JALAN JELAPANG – IPOH – AYER TAWAR (FT005)		50
	JALAN TRANSDINDING, AYER TAWAR (A012)		39
	JALAN MASUK KE FELCRA LEKIR (A234)		20
	JALAN SIMPANG LIMA - KG KOH (A125)		56
	JALAN KILANG KELAPA SAWIT LEKIR	JKR PERAK TENGAH	45
2.	SUNGAI WANGI	JPS MANJUNG	98
	SUNGAI BERUAS		77
	SUNGAI TIRAM	JPS PERAK TENGAH	127
Jumlah Jarak:			537-m

RINGKASAN LAPORAN:-


Kaedah Cadangan	Jarak, m	Kedalaman, m	Unit	
Horizontal Directional Drilling (HDD)	537	4.0	Meter	
Open Cut Trenching (Carriage Way)			Meter	
Open Cut Trenching (Grass Verge Way)			Meter	
Poles			Meter	
Jumlah Jarak		537	Meter	
Bilangan Tiang/ Manhole		Kuantiti	Unit	
Cadangan Manhole (Telekomunikasi)			Nos	
Cadangan Penanaman Tiang			Nos	
Cadangan Manhole			Nos	
Cadangan Saiz Penggalian (Kawasan Open Cut)	Panjang, m	Lebar, m	Kedalaman, m	Unit, m ³
Open Cut Trenching (GV)				
Cadangan Manhole HDD				
Cadangan Pit HDD				
Cadangan Detail Manhole	Jenis		Nos	
Manhole				
Kelulusan Majlis Tempatan & Pihak Berkuasa	Pihak Berkuasa	Jarak	Unit, m	
Jabatan Kerja Raya (JKR)	JKR Manjung JKR Perak Tengah	190 45	m	
Pihak Berkuasa Tempatan (PBT)				
Pejabat Daerah (PD)				
Jabatan Pengairan Dan Saliran (JPS)	JPS Manjung JPS Perak Tengah	175 127	m	
Lain-Lain / Tanah Persendirian				
Nota Tambahan: -				
<ol style="list-style-type: none"> 1. Hasil lawatan mendapati pemasangan utiliti menggunakan HDD sepanjang 537-meter. 2. Pihak pemohon perlu mengikut semua syarat-syarat yang ditetapkan oleh PBM. 3. Terdapat laluan gas di jajaran permohonan. 				

<u>Disediakan:</u>	<u>Disemak:</u>
	
Nama: Noor Farahin Binti Mohamad Fauzi Jawatan: Pegawai Koridor Daerah Tarikh: 02/12/2025	Nama: Kamarul Azian Kamaruzaman Jawatan: Pengurus Operasi Tarikh: 02/12/2025

GAMBAR DI TAPAK PROJEK:-




JAJARAN HDD DI JALAN SIMPANG LIMA - KG KOH (A125).



JAJARAN HDD DI JALAN MASUK KE FELCRA LEKIR (A234)



JAJARAN HDD DI JALAN SIMPANG LIMA - KG KOH (A125)



JAJARAN HDD DI JALAN TRANSDINDING, AYER TAWAR (A12)



JAJARAN HDD DI JALAN JELAPANG – IPOH – AYER TAWAR (FT005)



JAJARAN HDD DI JALAN CHANGKAT JERING- SRI MANJUNG- KG KOH (FT60)



JAJARAN HDD DI SUNGAI WANGI



LAWATAN TAPAK AWALAN BERSAMA PEMOHON DAN JKR