

TAJUK PROJEK:

CADANGAN PEMASANGAN INFRASTRUKTUR TELEKOMUNIKASI DAN KABEL FIBER OPTIK UNTUK MENYEDIAKAN PERKHIDMATAN TELEKOMUNIKASI DI TAMAN SI PUTEH PERMAI (LALUAN JKR) KAEDAH HDD 31 METER

LAPORAN LAWATAN TAPAK AWALAN

**KORIDOR
UTILITI**
DARUL RIDZUAN

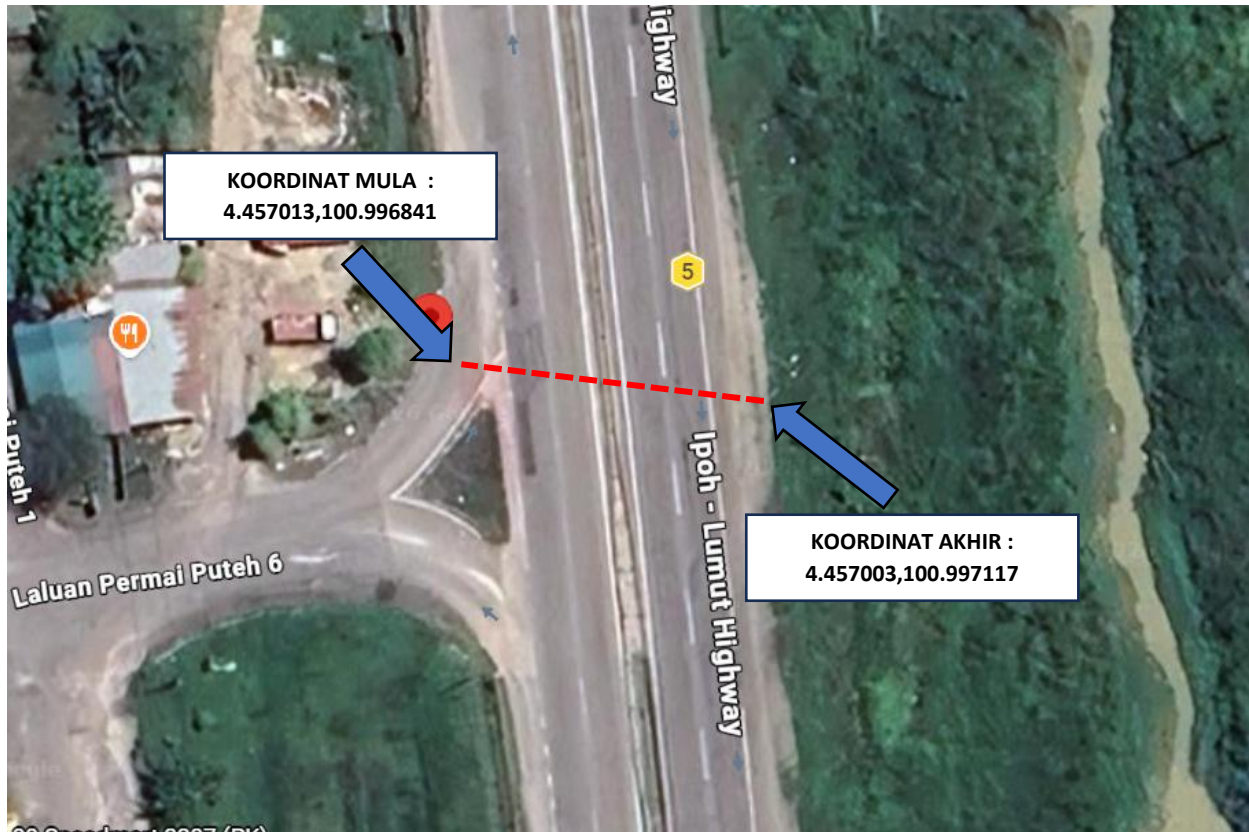


NO. RUJUKAN FAIL:	KUDR/TTDC/B/04/26/0129
TARIKH LAWATAN:	14 APRIL 2026
DISEDIAKAN OLEH:	MUHAMAD FIRDAUS BIN APRISUL

LOKASI PROJEK (GOOGLE MAPS) :-

Koordinat Mula: **4.457013,100.996841**

Koordinat Akhir: **4.457003,100.997117**





Jumlah Jarak : 31 meter

RINGKASAN LALUAN :-

No.	Nama Laluan	Pihak Berkuasa	Jarak (m)
1.	IPOH-LUMUT HIGHWAY (FT5)	JKR	31
2.			
3.			
Jumlah Jarak:			31 m

RINGKASAN LAPORAN :-

Kaedah Cadangan		Jarak, m	Kedalaman, m	Unit	
Horizontal Directional Drilling (HDD)		31	4	Meter	
Open Cut Trenching (Carriage Way)				Meter	
Open Cut Trenching (Grass Verge Way)				Meter	
Jumlah Jarak :			31	Meter	
Bilangan Pit/ Manhole			Kuantiti	Unit	
Cadangan Manhole (Telekomunikasi)				Nos	
Cadangan Pit HDD				Nos	
Cadangan Manhole			1	Nos	
Cadangan Saiz Penggalian (Kawasan Open Cut)		Panjang, m	Lebar, m	Kedalaman, m	Unit, m ³
Carriage Way Open Cut Trenching					
Cadangan Manhole		1.2	0.9	0.9	0.97
Cadangan Pit HDD					
Cadangan Detail Manhole		Jenis		Nos	
Manhole		JRC 7		1	
Kelulusan Majlis Tempatan & Pihak Berkuasa		Pihak Berkuasa		Jarak	Unit, m
Jabatan Kerja Raya (JKR)		JKR DAERAH KINTA		31	Meter
Pihak Berkuasa Tempatan (PBT)					Meter
Pejabat Daerah (PD)					Meter
Jabatan Pengairan Dan Saliran (JPS)					Meter
Lain-Lain / Tanah Persendirian					Meter
Nota Tambahan: -					
<ol style="list-style-type: none"> 1. Lawatan tapak pada 14.04.2026 mendapati permohonan pengorekan melibatkan jarak sepanjang 31-meter menggunakan kaedah Horizontal Directional Drilling (HDD) merentangi di Jalan Jkr Ipoh-Lumut (FT5) . 2. Pelan Infrastruktur Utiliti (UDM) dan Pelan Kawalan Trafik (TCP) diperlukan bagi syarat-syarat kelulusan permit. 3. Secara keseluruhan, Pihak Berkuasa Melulus akan memberikan kebenaran setelah menyemak kesesuaian utiliti berdasarkan Pelan Infrastruktur Utiliti (UDM). 					

Disediakan:	Disemak:
	
Nama: Muhamad Firdaus Bin Aprisul Jawatan: Pegawai Koridor Daerah Tarikh: 14/04/2026	Nama: Kamarul Azian Kamaruzaman Jawatan: Pengurus Operasi Tarikh: 14/04/2026


GAMBAR DI TAPAK PROJEK :-




LOKASI KOORDINAT MULA KERJA-KERJA KOREKAN HDD DI IPOH-LUMUT HIGHWAY (FT5)



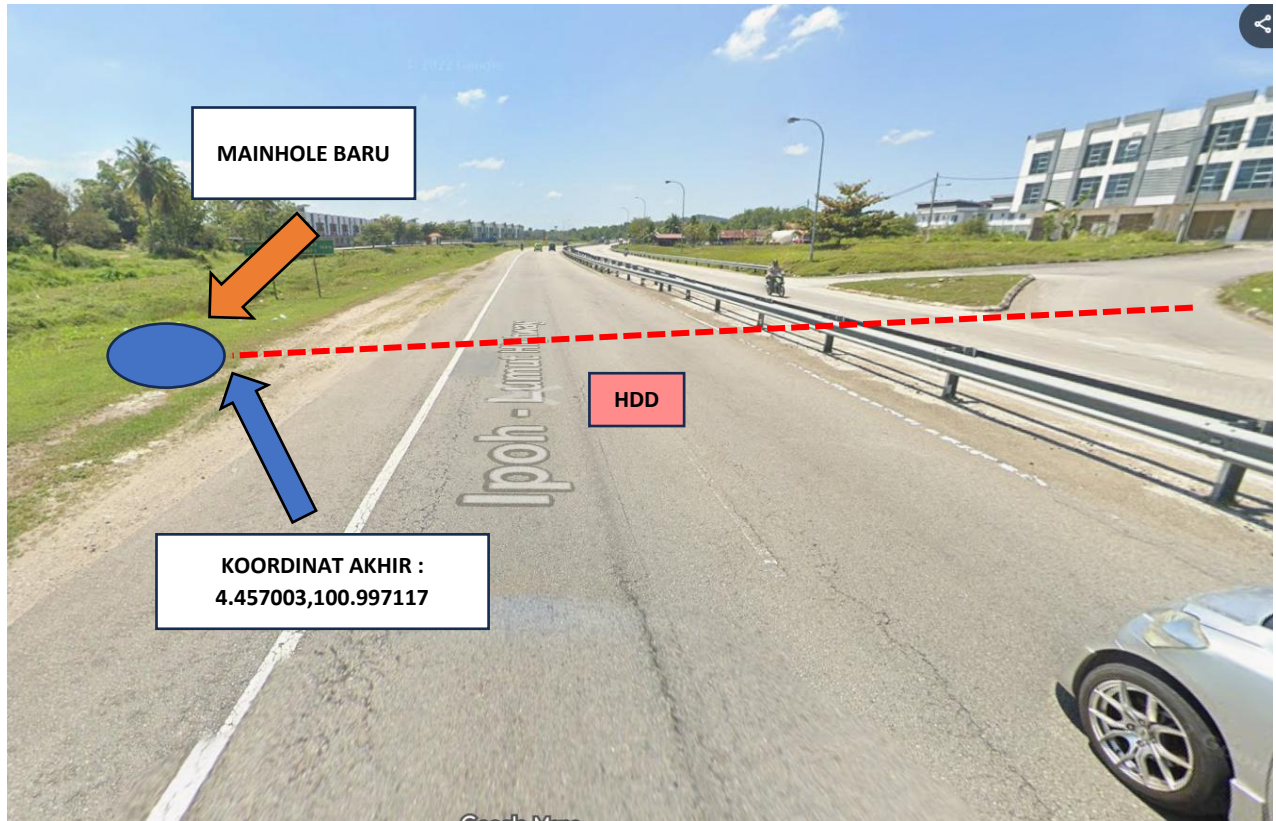
LOKASI KERJA-KERJA KOREKAN HDD CROSSING DI IPOH-LUMUT HIGHWAY (FT5)



LOKASI KERJA-KERJA KOREKAN HDD CROSSING DI IPOH-LUMUT HIGHWAY (FT5)



LOKASI KERJA-KERJA KOREKAN HDD CROSSING DI IPOH-LUMUT HIGHWAY (FT5)



LOKASI KOORDINAT MULA KERJA-KERJA KOREKAN HDD CROSSING DI IPOH-LUMUT HIGHWAY (FT5)