

TAJUK PROJEK:

PERMOHONAN KEBENARAN IZIN LALU DAN PERMIT KERJA-KERJA PEMASANGAN UTILITI TELEKOMUNIKASI DI JALAN TASIK, 31600 GOPENG, PERAK (NAMA TAPAK: NSEG)

LAPORAN LAWATAN TAPAK AWALAN

**KORIDOR
UTILITI**
DARUL RIDZUAN

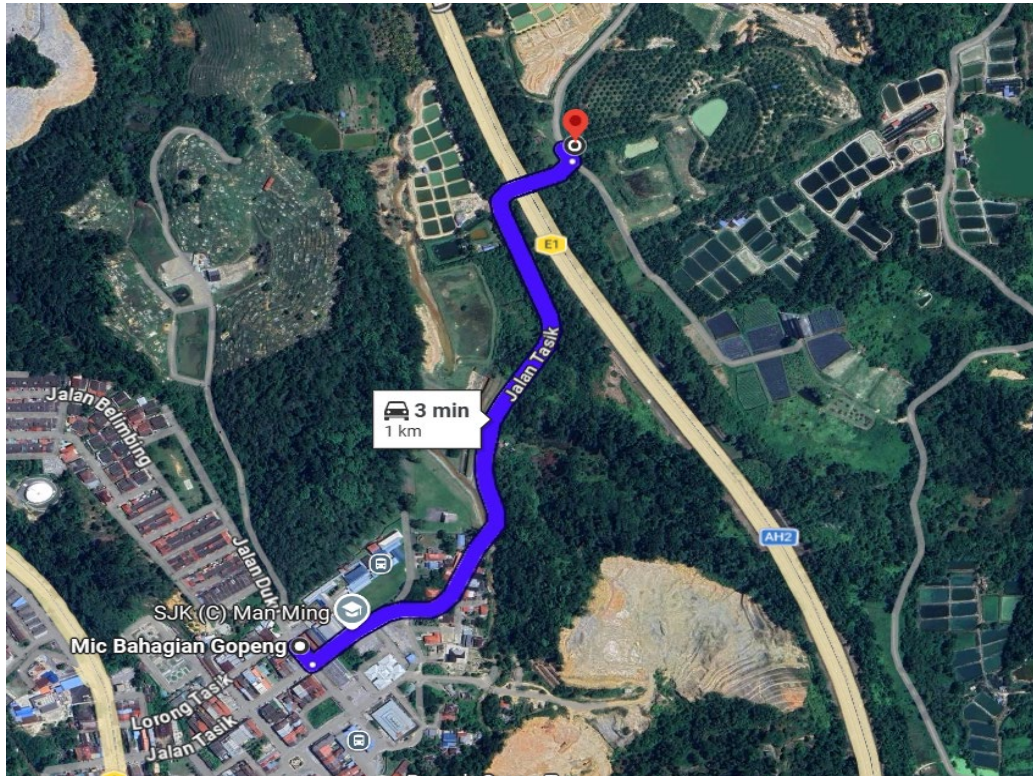


NO. RUJUKAN FAIL:	KUDR/MXS/A/02/26/0088
TARIKH LAWATAN:	10 MAC 2026
DISEDIAKAN OLEH:	SITI NOR AMANINA BINTI RAMLI

LOKASI PROJEK (GOOGLE MAPS) :-

Koordinat Mula: **4.475669, 101.167137**

Koordinat Akhir: **4.482419, 101.170423**





Jumlah Jarak:1044 meter

RINGKASAN LALUAN :-

No.	Nama Laluan	Pihak Berkuasa	Jarak (m)
1.	JALAN DUKU	MD Kampar	164
2.	JALAN TASIK	PDT Kampar	840
3.	LEBUHRAYA UTARA - SELATAN	LLM	40
Jumlah Jarak:			1044

RINGKASAN LAPORAN:-

Kaedah Cadangan	Jarak, m	Kedalaman, m	Unit	
Horizontal Directional Drilling (HDD)	164	3	Meter	
Pipe Jacking			Meter	
Open Cut Trenching (Carriage Way)			Meter	
Open Cut Trenching (Grass Verge Way)	12	1.5	Meter	
Jumlah Jarak :			Meter	
Bilangan Pit/ Manhole			Kuantiti	Unit
Cadangan Manhole (Telekomunikasi)			4	Nos
Cadangan Pit HDD				Nos
Cadangan Pit Pipe Jacking				Nos
Cadangan Saiz Penggalian (Kawasan Open Cut)	Panjang, m	Lebar, m	Kedalaman, m	Unit, m ³
Carriage Way Open Cut Trenching				
Grass Verge Way Open Cut Trenching				
Cadangan Pit HDD				
Cadangan Pit Pipe Jacking				
Lain-lain	Panjang, m		Nos	
Penanaman Tiang	769		29	
GI Pipe	40		1	
Kelulusan Majlis Tempatan & Pihak Berkuasa	Pihak Berkuasa		Jarak	Unit, m
Jabatan Kerja Raya (JKR)				Meter
Pihak Berkuasa Tempatan (PBT)	MAJLIS DAERAH KAMPAR		164	Meter
Pejabat Daerah (PD)	PDT KAMPAR		840	Meter
Jabatan Pengairan Dan Saliran (JPS)				Meter
Lain-Lain / Tanah Persendirian	LEBUHRAYA		40	Meter
Nota Tambahan: -				
<ol style="list-style-type: none"> 1. Permohonan ini melibatkan Lembaga Lebuhraya Malaysia (LLM) 2. Pihak pemohon minta kerja ukur dan UDM dijalankan di kawasan LLM juga 3. Kaedah cadangan di rizab LLM adalah tambatan GI pipe 				

<u>Disediakan:</u>	<u>Disemak:</u>
	
Nama: Siti Nor Amanina Binti Ramli Jawatan: Pegawai Koridor Daerah Tarikh: 18/3/2026	Nama: Kamarul Azlan Bin Kamaruzaman Jawatan: Pengurus Operasi Tarikh: 18/3/2026

GAMBAR DI TAPAK PROJEK:



KOORDINAT MULA DI MANHOLE MAXIS SEDIA ADA



KAEDAH HDD



KAEDAH HDD



KAEDAH HDD



10 Mar 2026 1:21:33 pm
4.47616081 101.16841774
Jalan Pasar
Gopeng
Perak
Index number: 55

KAEDAH HDD



10 Mar 2026 12:54:07 pm
4.4761829 101.16831693
Gopeng
Perak
Index number: 4

KAEDAH HDD



CADANGAN PEMASANGAN TIANG



CADANGAN PEMASANGAN TIANG



EMPANGAN GOPENG



CADANGAN PEMASANGAN TIANG



CADANGAN PEMASANGAN TIANG



CADANGAN PEMASANGAN TIANG



MELIBATKAN RIZAB LLM – CADANGAN GI PIPE (ATTACH TO WALL)



MELIBATKAN RIZAB LLM – CADANGAN GI PIPE (ATTACH TO WALL)



CADANGAN PEMASANGAN TIANG



CADANGAN PEMASANGAN TIANG



KOORDINAT AKHIR

10 Mar 2026 1:11:21 pm
4.4824612 101.17039584
16 Jalan Kampung Rawa
Kampung Tersusun Kampung Rawa
Gopeng
Perak
Index number: 48

LOKASI CADANGAN MH04