

TAJUK PROJEK:

BEKALAN ELEKTRIK 'UPGRADE' 100A KE 200A KE PLOT 50, JALAN LOGAM 2, KAWASAN PERINDUSTRIAN
KAMUNTING RAYA, 34600, KAMUNTING, PERAK UNTUK TETUAN CEILING WORLD SDN BHD

LAPORAN LAWATAN TAPAK AWALAN

**KORIDOR
UTILITI**
DARUL RIDZUAN



NO. RUJUKAN FAIL:	KUDR/TNBB/B/01/26/0033
TARIKH LAWATAN:	27/1/2026
DISEDIAKAN OLEH:	DANIEL NAUFAL BIN SYAHRIL IZHAM

LOKASI PROJEK (GOOGLE MAPS) :-

Koordinat Mula : 4.878397,100.705259

Koordinat Akhir: 4.878536,100.703991





Jumlah Jarak : 146 meter

RINGKASAN LALUAN :-


No.	Nama Laluan	Pihak Berkuasa	Jarak (m)
1.	JALAN LOGAM 2	MAJLIS PERBANDARAN TAIPING	146
Jumlah Jarak:			146 m

RINGKASAN LAPORAN :-

Kaedah Cadangan	Jarak, m	Kedalaman, m	Unit	
Horizontal Directional Drilling (HDD)			Meter	
Open Cut Trenching (Grass Verge Way)	117	1.5	Meter	
Open Cut Trenching (Carriage Way)	29	1.5	Meter	
Jumlah Jarak :		146	Meter	
Bilangan Pit/ Manhole		Kuantiti	Unit	
Cadangan Manhole (Telekomunikasi)			Nos	
Cadangan Pit HDD			Nos	
Cadangan Pit Pipe Jacking			Nos	
Cadangan Penanaman Tiang			Nos	
Cadangan Saiz Penggalian (Kawasan Open Cut)	Panjang, m	Lebar, m	Kedalaman, m	Unit, m ³
Carriage Way Open Cut Trenching	29	0.6	1.5	
Grass Verge Way Open Cut Trenching	117	0.6	1.5	
Cadangan Pit HDD				
Cadangan Penanaman Tiang				
Cadangan Detail Manhole (Telekomunikasi)	Jenis		Nos	
Manhole				
Kelulusan Majlis Tempatan & Pihak Berkuasa	Pihak Berkuasa		Jarak	Unit, m
Jabatan Kerja Raya (JKR)				Meter
Pihak Berkuasa Tempatan (PBT)	Majlis Perbandaran Taiping		146	Meter
Pejabat Daerah (PD)				Meter
Jabatan Pengairan Dan Saliran (JPS)				Meter
Nota Tambahan: -				
<ol style="list-style-type: none"> Lawatan tapak pada 27.1.2026 mendapati permohonan pengorekan melibatkan jarak keseluruhan sepanjang 146 meter menggunakan kaedah korekan terbuka jalan berturap (CW) dan korekan terbuka jalan tidak berturap (GV). Pelan Infrastruktur Utiliti (UDM) dan Pelan Kawalan Trafik (TCP) diperlukan bagi syarat syarat kelulusan permit. Secara keseluruhan, Pihak Berkuasa Melulus akan memberikan kebenaran setelah menyemak kesesuaian utiliti berdasarkan Pelan Infrastruktur Utiliti (UDM). 				

Disediakan:	Disemak:
	
Nama: Daniel Naufal Bin Syahril Izham Jawatan: Penolong Pegawai Koridor Daerah Tarikh: 27.1.2026	Nama: Kamarul Azian Bin Kamaruzaman Jawatan: Pengurus Operasi Tarikh: 27.1.2026

GAMBAR DI TAPAK PROJEK:-




KOORDINAT MULA – CADANGAN KOREKAN TERBUKA

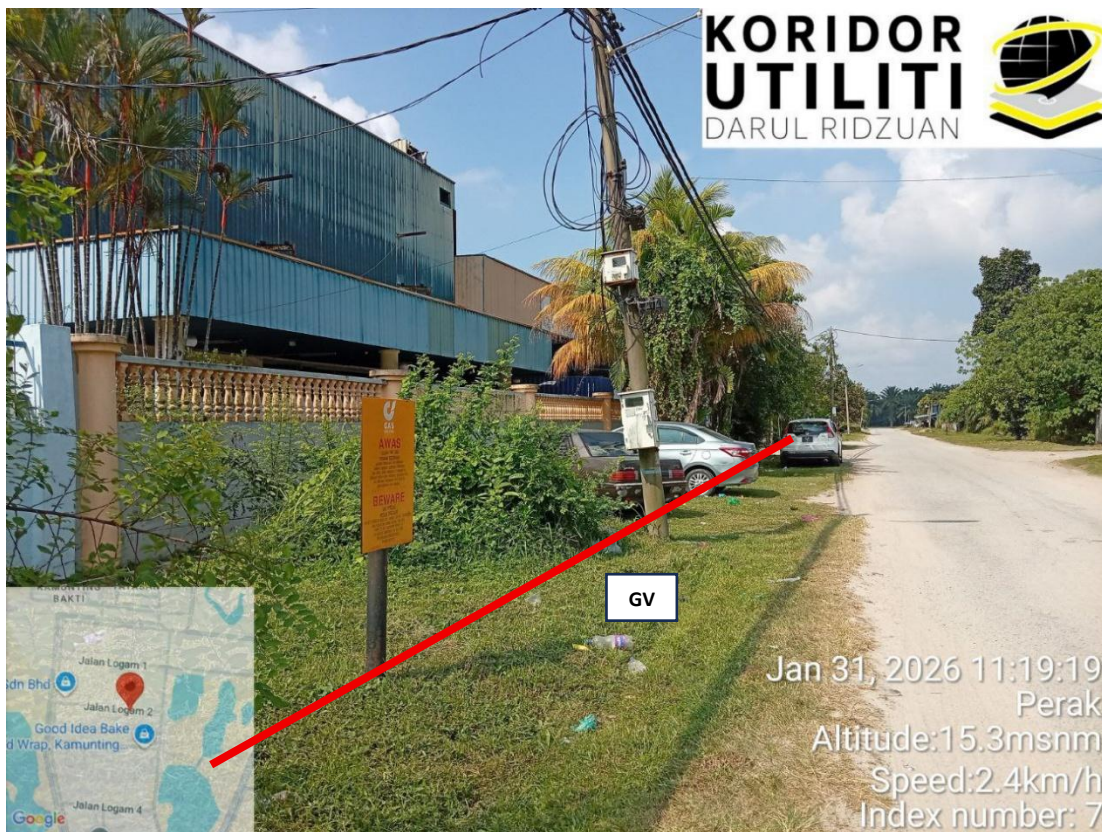
- **SAMBUNGAN DARI FEEDER PILLAR**



CADANGAN KOREKAN TERBUKA DI JALAN LOGAM 2



CADANGAN KOREKAN TERBUKA DI JALAN LOGAM 2



CADANGAN KOREKAN TERBUKA DI JALAN LOGAM 2

- **TERDAPAT LALUAN GAS**

COORDINAT AKHIR : 4.878536,100.703991



COORDINAT AKHIR – CADANGAN KOREKAN TERBUKA

- **SAMBUNGAN KE METER KIOSK**