

**TAJUK PROJEK:**

MSVT (D-SIT-S23-4785) PERMOHONAN BAGI MENDAPATKAN KEBENARAN MENJALANKAN KERJA MSVT MEWUJUDKAN 1 UNIT COMPACT SUB DI CHANGKAT RESAM UNTUK MENGATASI ISU VOLTAN SUSUT

# LAPORAN LAWATAN TAPAK AWALAN

**KORIDOR  
UTILITI**  
DARUL RIDZUAN

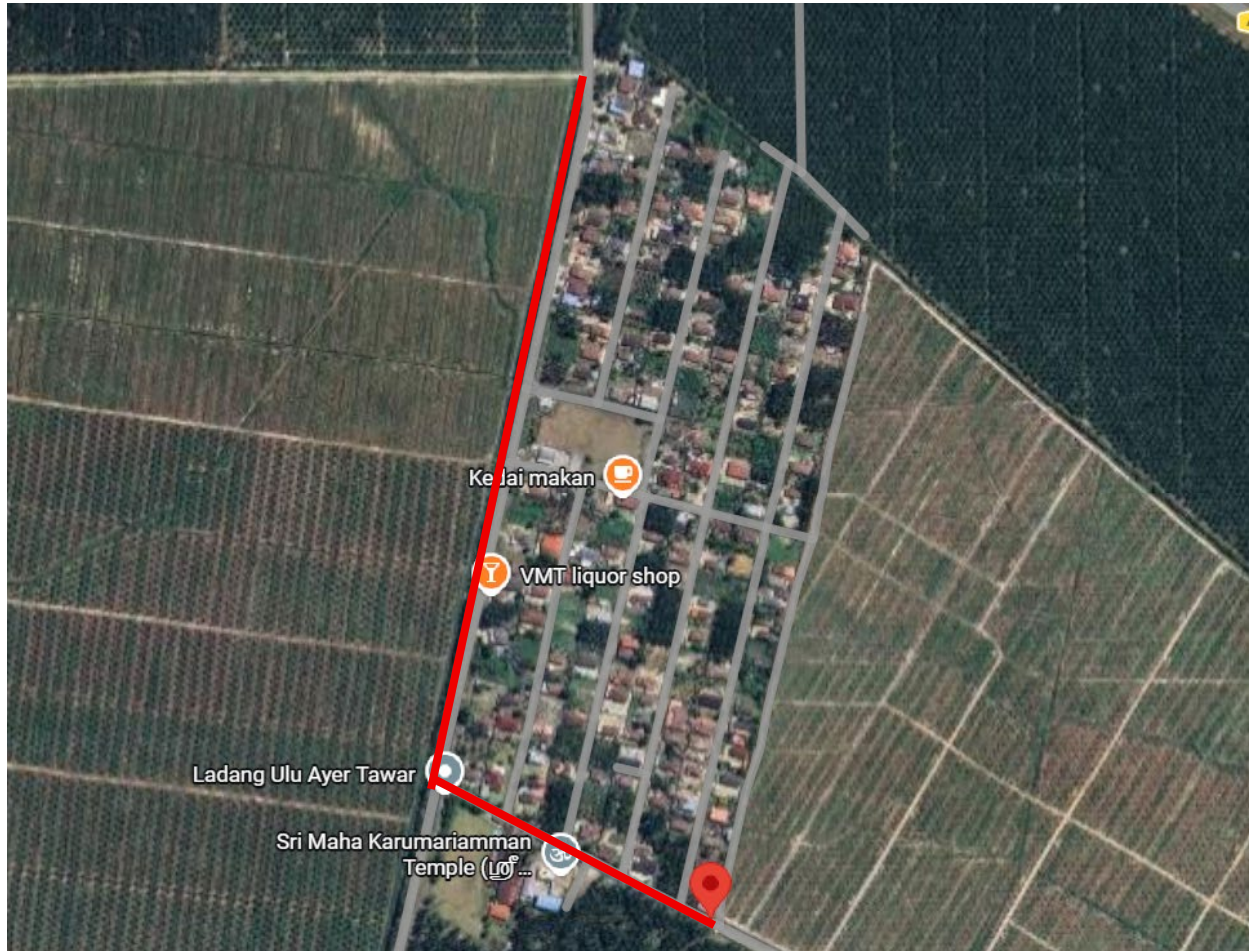


<b>NO. RUJUKAN FAIL:</b>	<b>KUDR/TNBS/A/01/26/0046</b>
<b>TARIKH LAWATAN:</b>	<b>10 FEBRUARY 2026</b>
<b>DISEDIAKAN OLEH:</b>	<b>NOOR FARAHIN BINTI MOHAMAD FAUZI</b>

**LOKASI PROJEK (GOOGLE MAPS):-**

Koordinat Mula: 4.34515,100.704437

Koordinat Akhir: 4.336584,100.705717





**Jumlah Jarak: 1159-meter**

**RINGKASAN LALUAN:-**

No.	Nama Laluan	Pihak Berkuasa	Jarak (m)
1.	KG TUN SAMBANTHAN	PDT	351
2.	JALAN MASUK KG TELAGA NENAS (A235)	JKR	808
<b>Jumlah Jarak:</b>			<b>1159-m</b>

**RINGKASAN LAPORAN:-**

<b>Kaedah Cadangan</b>	<b>Jarak, m</b>	<b>Kedalaman, m</b>	<b>Unit</b>	
Horizontal Directional Drilling (HDD)	1159	4.0	Meter	
Open Cut Trenching (Carriage Way)			Meter	
Open Cut Trenching (Grass Verge Way)			Meter	
Poles			Meter	
<b>Jumlah Jarak</b>		1159	Meter	
<b>Bilangan Tiang/ Manhole</b>		<b>Kuantiti</b>	<b>Unit</b>	
Cadangan Manhole (Telekomunikasi)			Nos	
Cadangan Penanaman Tiang			Nos	
Cadangan Manhole		7	Nos	
<b>Cadangan Saiz Penggalian (Kawasan Open Cut)</b>	<b>Panjang, m</b>	<b>Lebar, m</b>	<b>Kedalaman, m</b>	<b>Unit, m<sup>3</sup></b>
Open Cut Trenching (GV)				
Cadangan Manhole HDD				
Cadangan Pit HDD	2	2	3	12
<b>Cadangan Detail Manhole</b>	<b>Jenis</b>		<b>Nos</b>	
Manhole				
<b>Kelulusan Majlis Tempatan &amp; Pihak Berkuasa</b>	<b>Pihak Berkuasa</b>	<b>Jarak</b>	<b>Unit, m</b>	
Jabatan Kerja Raya (JKR)	JKR Manjung	808	m	
Pihak Berkuasa Tempatan (PBT)				
Pejabat Daerah (PD)	PDT Manjung	351	m	
Jabatan Pengairan Dan Saliran (JPS)				
Lain-Lain / Tanah Persendirian				
<b>Nota Tambahan: -</b>				
<ol style="list-style-type: none"> <li>1. Hasil lawatan mendapati pemasangan utiliti menggunakan HDD sepanjang 1159-meter.</li> <li>2. Pihak pemohon perlu mengikut semua syarat-syarat yang ditetapkan oleh PBM.</li> </ol>				

<b>Disediakan:</b>	<b>Disemak:</b>
	
Nama: <b>Noor Farahin Binti Mohamad Fauzi</b> Jawatan: <b>Pegawai Koridor Daerah</b> Tarikh: <b>10/02/2026</b>	Nama: <b>Kamarul Azian Kamaruzaman</b> Jawatan: <b>Pengurus Operasi</b> Tarikh: <b>10/02/2026</b>

**GAMBAR DI TAPAK PROJEK:-**



**KOORDINAT DAN JAJARAN HDD DI KG TUN SAMBANTHAN**



**JAJARAN HDD DI KG TUN SAMBANTHAN**



**JAJARAN HDD DI KG TUN SAMBANTHAN**



**JAJARAN HDD DI JALAN MASUK KG TELAGA NENAS (A235)**



Tuesday, 10 February 2026 at 11:07 AM  
4.340803° N, 100.703543° E  
32500 Ayer Tawar Perak

**JAJARAN HDD DI JALAN MASUK KG TELAGA NENAS (A235)**



Tuesday, 10 February 2026 at 11:07 AM  
4.341908° N, 100.703777° E  
32500 Ayer Tawar Perak

**JAJARAN HDD DI JALAN MASUK KG TELAGA NENAS (A235)**



**JAJARAN HDD DI JALAN MASUK KG TELAGA NENAS (A235)**



**JAJARAN HDD DI JALAN MASUK KG TELAGA NENAS (A235)**



**AJARAN HDD DI JALAN MASUK KG TELAGA NENAS (A235)**



**AJARAN HDD DI JALAN MASUK KG TELAGA NENAS (A235)**



**JAJARAN HDD DI JALAN MASUK KG TELAGA NENAS (A235)**



**KOORDINAT DAN JAJARAN HDD DI JALAN MASUK KG TELAGA NENAS (A235)**



**LAWATAN TAPAK AWALAN BERSAMA PEMOHON DAN JKR**