

TAJUK PROJEK:

MENJALANKAN KERJA-KERJA MENANAM TIANG KONKRIT SEBANYAK 13 BATANG TIANG KONKRIT UNTUK PROJEK TMNA/252771_SRR FTTH KTS_C024 TAMAN KLEBANG TROPIKA (JALAN KLEBANG AMAN 234)

LAPORAN LAWATAN TAPAK AWALAN

**KORIDOR
UTILITI**
DARUL RIDZUAN




NO. RUJUKAN FAIL:	KUDR/TMBS/B/02/26/0070
TARIKH LAWATAN:	25 FEBRUARI 2026
DISEDIAKAN OLEH:	SITI NOR AMANINA BINTI RAMLI

LOKASI PROJEK (GOOGLE MAPS) :-

Koordinat Mula: **4.677018, 101.103455**

Koordinat Akhir: **4.675343, 101.103532**





Jumlah Jarak: 303 meter

RINGKASAN LALUAN :-

No.	Nama Laluan	Pihak Berkuasa	Jarak (m)
1.	TAMAN KLEBANG TROPIKA (LORONG BELAKANG RUMAH)	MBI	303
Jumlah Jarak:			303 m

RINGKASAN LAPORAN:-

Kaedah Cadangan	Jarak, m	Kedalaman, m	Unit	
Horizontal Directional Drilling (HDD)			Meter	
Pipe Jacking			Meter	
Open Cut Trenching (Carriage Way)			Meter	
Open Cut Trenching (Grass Verge Way)			Meter	
Jumlah Jarak :			Meter	
Bilangan Pit/ Manhole			Kuantiti	Unit
Cadangan Manhole (Telekomunikasi)				Nos
Cadangan Pit HDD				Nos
Cadangan Pit Pipe Jacking				Nos
Cadangan Saiz Penggalian (Kawasan Open Cut)	Panjang, m	Lebar, m	Kedalaman, m	Unit, m³
Carriage Way Open Cut Trenching				
Grass Verge Way Open Cut Trenching				
Cadangan Pit HDD				
Cadangan Pit Pipe Jacking				
Lain-lain	Panjang, m		Nos	
Penanaman Tiang	303		13	
Kelulusan Majlis Tempatan & Pihak Berkuasa	Pihak Berkuasa		Jarak	Unit, m
Jabatan Kerja Raya (JKR)				Meter
Pihak Berkuasa Tempatan (PBT)	MAJLIS BANDARAYA IPOH		303	Meter
Pejabat Daerah (PD)				Meter
Jabatan Pengairan Dan Saliran (JPS)				Meter
Lain-Lain / Tanah Persendirian				Meter
Nota Tambahan: -				
<ul style="list-style-type: none"> • Cadangan 13 tiang 7.5 meter baru • 2 tiang sedia ada TM di tapak 				

<u>Disediakan:</u>	<u>Disemak:</u>
	
Nama: Siti Nor Amanina Binti Ramli Jawatan: Pegawai Koridor Daerah Tarikh: 25/2/2026	Nama: Kamarul Azlan Bin Kamaruzaman Jawatan: Pengurus Operasi Tarikh: 25/2/2026

GAMBAR DI TAPAK PROJEK :

