

TAJUK PROJEK:

**MENJALANKAN KERJA-KERJA MENANAM
TIANG KONKRIT SEBANYAK 6 BATANG TIANG
KONKRIT UNTUK PROJEK TMNA/253339_UM5G
FDC SGL_FXX NID NGBH - GGOL**

LAPORAN LAWATAN TAPAK AWALAN

**KORIDOR
UTILITI**
DARUL RIDZUAN

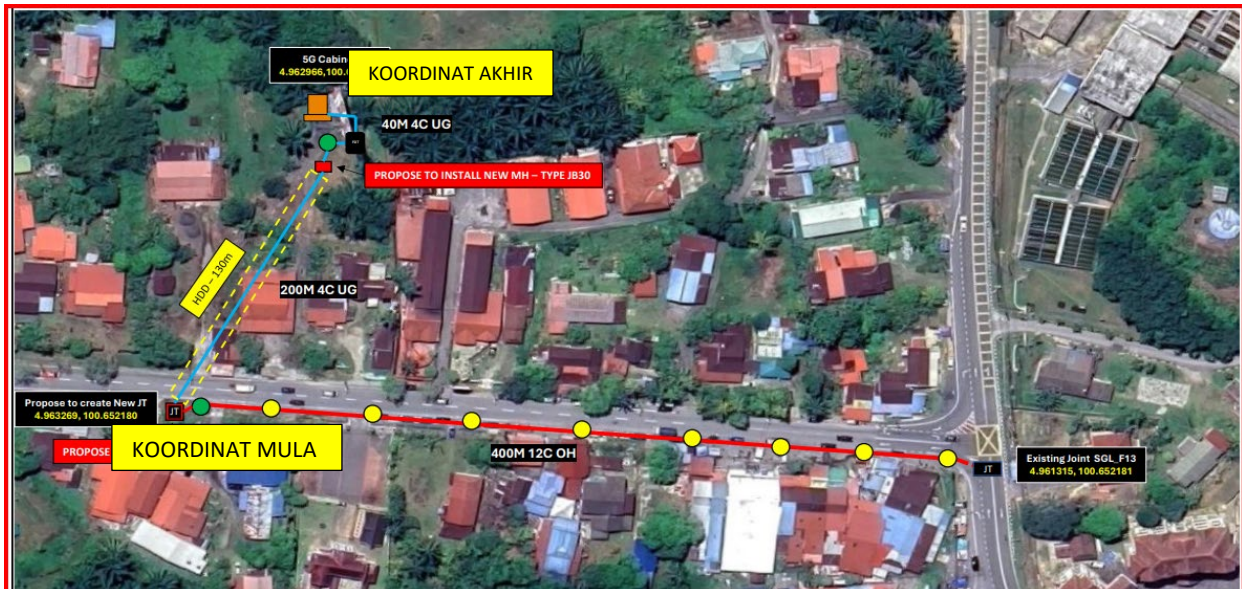


NO. RUJUKAN FAIL:	KUDR/TMBS/B/01/26/0027
TARIKH LAWATAN:	05 JUN 2026
DISEDIAKAN OLEH:	ZULKIFLI BIN MAT ISA

LOKASI PROJEK (GOOGLE MAPS)

Koordinat Mula : **4.963187,100.652399**

Koordinat Akhir : **4.963223,100.652179**





Jumlah Jarak: 31 METER

RINGKASAN LALUAN :-

No.	Nama Laluan	Pihak Berkuasa	Jarak (m)
1.	JALAN SEMANGGOL – CHANGKAT LOBAK (A111)	JKR KERIAN	31 M
2.			
3.			
4.			
5.			
Jumlah Jarak:			31 meter

RINGKASAN LAPORAN:-

Kaedah Cadangan	Jarak, m	Kedalaman, m	Unit	
Horizontal Directional Drilling (HDD)	21	4	Meter	
PIPE JACKING (PJ)			Meter	
Open Cut Trenching (Carriage Way)			Meter	
Open Cut Trenching (Grass Verge Way)	10	1.5	Meter	
Jumlah Jarak :		31 M	Meter	
Bilangan Pit/ Manhole		Kuantiti	Unit	
Cadangan Manhole (Telekomunikasi)		1	Nos	
Cadangan Pit HDD			Nos	
Cadangan Pit Pipe Jacking			Nos	
Cadangan Saiz Penggalian (Kawasan Open Cut)	Jarak	Lebar, m	Kedalaman, m	Unit, m ³
Carriage Way Open Cut Trenching				
Grass Verge Way Open Cut Trenching	10	0.6	1.5	
Cadangan Pit HDD	21	1	4	
Cadangan penanaman tiang				
Cadangan Detail Manhole (Telekomunikasi)	Jenis		Nos	
Manhole				
Kelulusan Majlis Tempatan & Pihak Berkuasa	Pihak Berkuasa		Jarak	Unit, m
Jabatan Kerja Raya (JKR)	JKR KERIAN		31 M	Meter
Pihak Berkuasa Tempatan (PBT)				Meter
Pejabat Daerah (PD)				Meter
Jabatan Pengairan Dan Saliran (JPS)				Meter
Lain-Lain / Tanah Persendirian				Meter
Nota Tambahan:				
Disediakan:		Disemak:		
 Nama: ZULKIFLI BIN MAT ISA Jawatan: Pegawai Koridor Daerah Tarikh: 05/06/2026		 Nama: En Kamarul Azian Jawatan: Pengurus Operasi Tarikh: 05/06/2026		

GAMBAR DI TAPAK PROJEK:-



LOKASI DI JALAN SEMANGGOL – CHANGKAT LOBAK



LOKASI DI JALAN SEMANGGOL- CHANGKAT LOBAK



LOKASI DI JALAN SEMANGGOL- CHANGKAT LOBAK

