

TAJUK PROJEK:

PERMOHONAN TAMBAHAN BEKALAN ELEKTRIK BAGI CADANGAN MEROBOH DAN MEMBINA SEMULA :- I) 7 UNIT BANGUNAN REBAN AYAM TERTUTUP II) 1 UNIT KUARTERS PEKERJA III) 1 UNIT PENCAWANG ELEKTRIK (50'X50')(TNB) IV) 1 UNIT TANGKI AIR V) 1 UNIT KOLAM RAWATAN AIR BUANGAN DI ATAS LOT 7926, SELUAS 7.959 EKAR, MUKIM BATANG PADANG, DAERAH BATANG PADANG, PERAK DARUL RIDZUAN, UNTUK TETUAN K.L SUPREME POULTRY SDN. BHD. AIR KUNING A.

LAPORAN LAWATAN TAPAK AWALAN

**KORIDOR
UTILITI**
DARUL RIDZUAN



NO. RUJUKAN FAIL:	KUDR/TNBB/B/05/26/0199
TARIKH LAWATAN:	18 JUN 2026
DISEDIAKAN OLEH:	MUHAMMAD SYAHIR BIN AMRAN

LOKASI PROJEK (GOOGLE MAPS) :-

Koordinat Mula 1: **4.167608, 101.153203**

Koordinat Mula 2: **4.167589, 101.153239**

Koordinat Akhir 1: **4.167672, 101.153132**

Koordinat Akhir 2: **4.167593, 101.153287**





Jumlah Jarak: 20 meter

RINGKASAN LALUAN: -

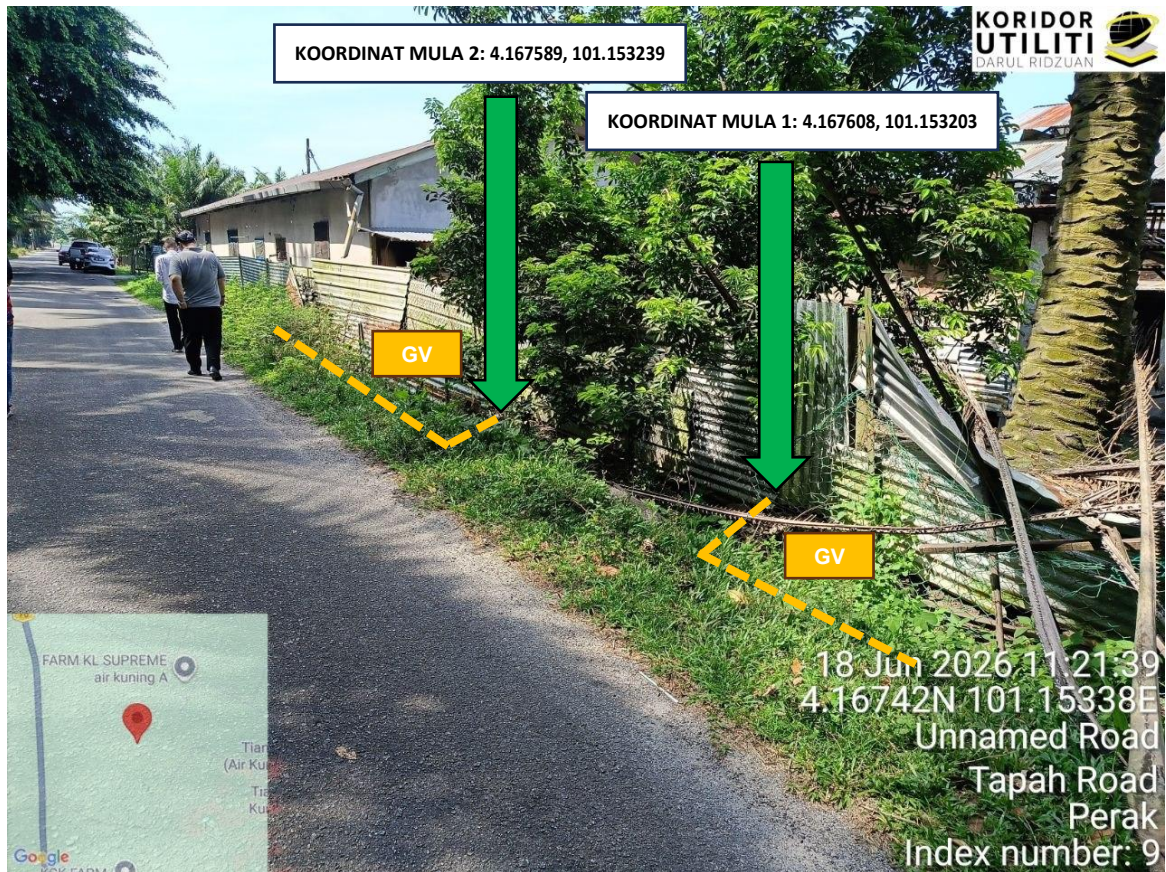
No.	Nama Laluan	Pihak Berkuasa	Jarak (m)
1.	JALAN MASUK KE KAMPUNG TERSUSUN TRONOH MINES, TAMAN AIR KUNING	PDT	20
2.			
3.			
4.			
5.			
6.			
7.			
Jumlah Jarak:			20m

RINGKASAN LAPORAN:-

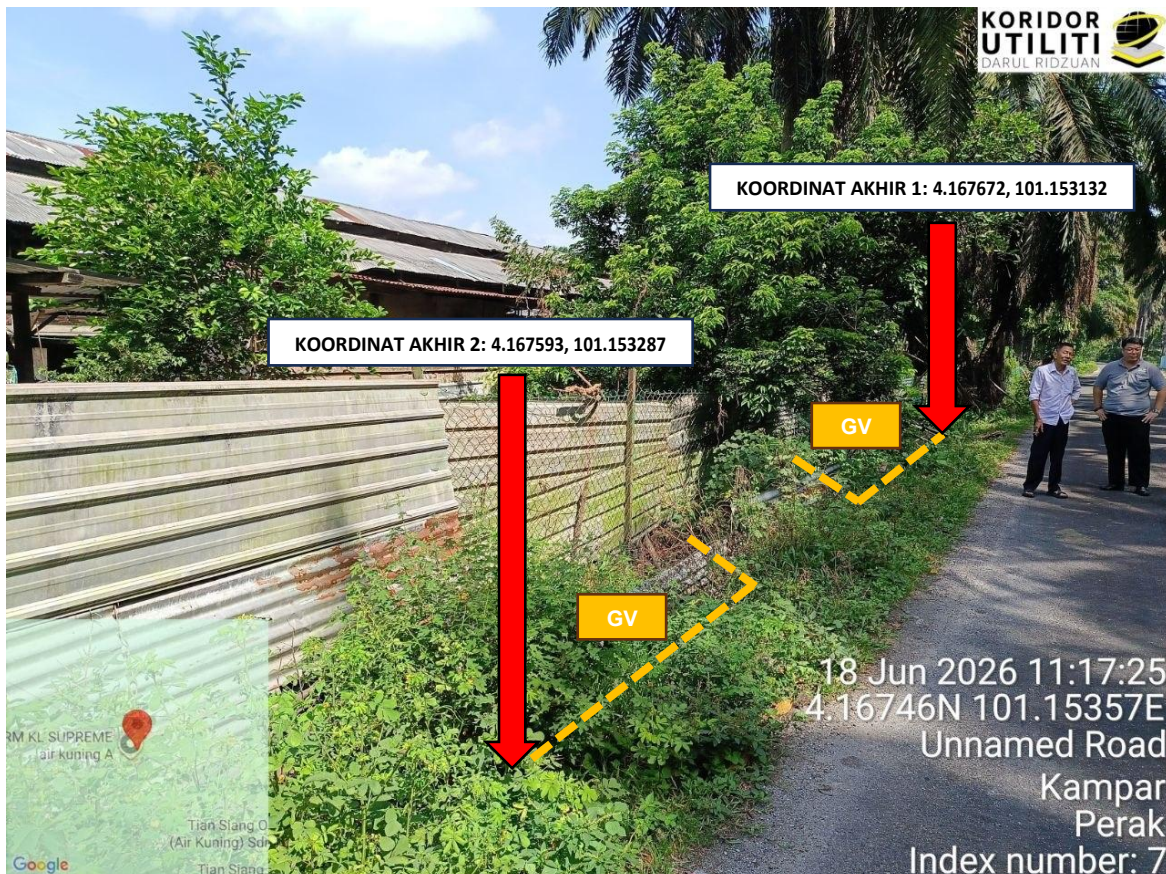
Kaedah Cadangan	Jarak, m	Kedalaman, m	Unit
Horizontal Directional Drilling (HDD)			Meter
Open Cut Trenching (Carriage Way)			Meter
Open Cut Trenching (Grass Verge Way)			Meter
Jumlah Jarak:			Meter
Bilangan Pit/Manhole/Feeder Pillar			Unit
Cadangan Manhole			Nos
Cadangan Pit HDD			Nos
Cadangan Pipe Jacking			Nos
Cadangan Pemasangan <i>Feeder Pillar</i>			Nos
Cadangan Saiz Penggalan (Kawasan Open Cut)	Panjang, m	Lebar, m	Unit, m³
Carriage Way Open Cut Trenching			
Grass Verge Way Open Cut Trenching	20	0.6	18
Cadangan Manhole HDD			
Cadangan Pit HDD			
Bilangan Penanaman Tiang	Jenis	Nos	
Cadangan Penanaman Tiang			
Kelulusan Majlis Tempatan & Pihak Berkuasa	Pihak Berkuasa	Jarak	Unit, m
Jabatan Kerja Raya (JKR)			Meter
Pihak Berkuasa Tempatan (PBT)			Meter
Pejabat Tanah dan Galian (PTG)	PDT BATANG PADANG	20	Meter
Lain-Lain / Tanah Persendirian			Meter
Nota Tambahan: -			
<ol style="list-style-type: none"> Lawatan tapak pada 18/06/2026 mendapati permohonan melibatkan jarak sepanjang 20-meter menggunakan kaedah pengorekan terbuka di bahu jalan (grass verge). Secara keseluruhan, Pihak Berkuasa Melulus akan memberikan kebenaran setelah menyemak kesesuaian utiliti dan kaedah yang digunakan bagi kawasan tersebut. 			

Disediakan:	Disemak:
	
Nama: Muhammad Syahir Bin Amran Jawatan: Pegawai Koridor Daerah Tarikh: 23/06/2026	Nama: Kamarul Azian Kamaruzaman Jawatan: Pengurus Operasi Tarikh: 23/06/2026

GAMBAR DI TAPAK PROJEK :-



Rajah 1: Lokasi Koordinat Mula di Jalan Masuk Ke Kampung Tersusun Tronoh Mines, Taman Air Kuning



Rajah 2: Lokasi Koordinat Mula di Jalan Masuk Ke Kampung Tersusun Tronoh Mines, Taman Air Kuning

GAMBAR DI TAPAK PROJEK :-



Rajah 3: Perbincangan bersama Pemohon dan Penyedia Utiliti berkenaan jajaran dan kaedah korekan