

TAJUK PROJEK:

MENJALANKAN KERJA-KERJA MENANAM TIANG KONKRIT SEBANYAK 4 BATANG TIANG KONKRIT UNTUK PROJEK TMNA/253370_UM5G FOC TP_F37 NID NGBH – TMTA

LAPORAN LAWATAN TAPAK AWALAN

**KORIDOR
UTILITI**
DARUL RIDZUAN

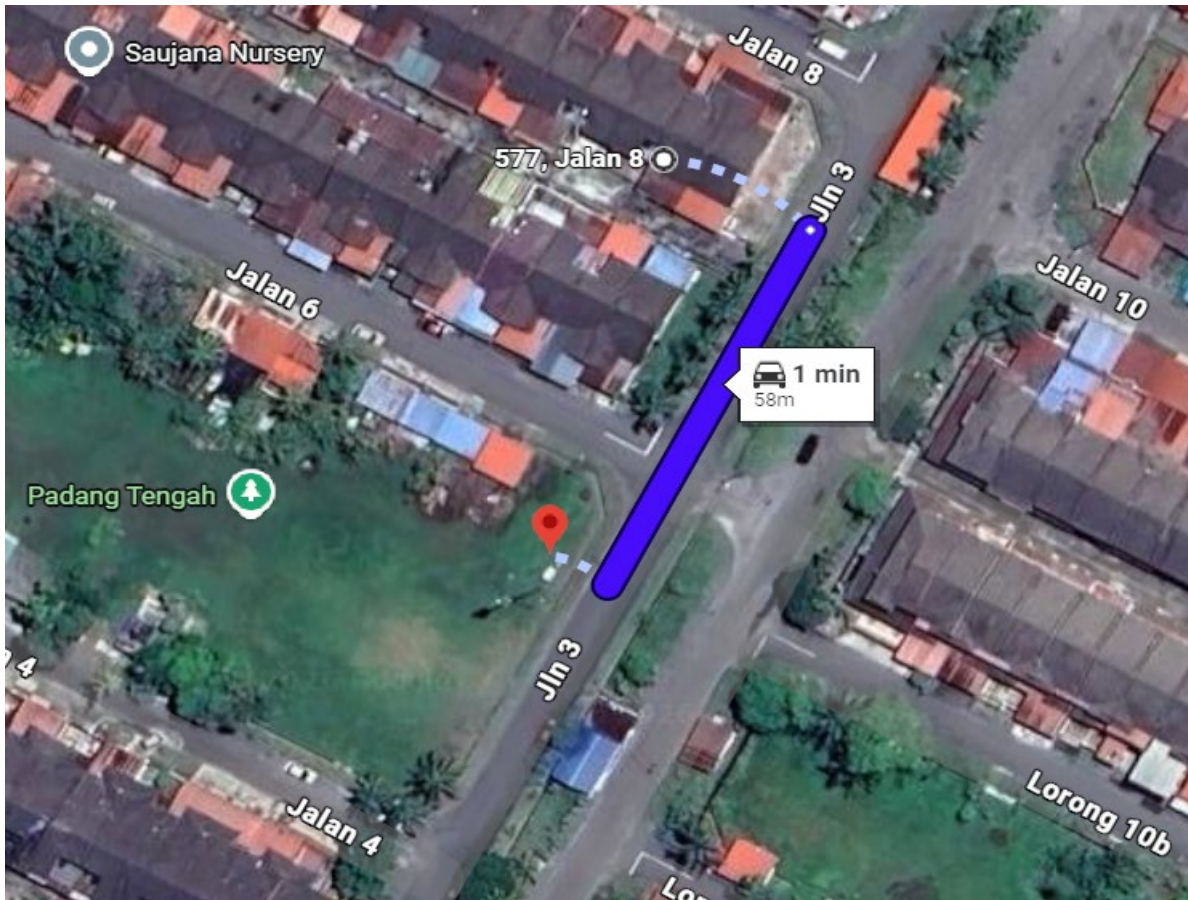


NO. RUJUKAN FAIL:	KUDR/TMBS/B/01/26/0013
TARIKH LAWATAN:	22 JANUARI 2026
DISEDIAKAN OLEH:	SYAZWANI BINTI NORHISAM

LOKASI PROJEK (GOOGLE MAPS) :-

Koordinat Mula: 4.867998, 100.720672

Koordinat Akhir: 4.86851277, 100.72080963



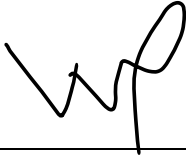

Jumlah Jarak : 56 meter

RINGKASAN LALUAN :-

No.	Nama Laluan	Pihak Berkuasa	Jarak (m)
1.	JALAN 3 TAMAN PANGLIMA JAYA	MPT	56
Jumlah Jarak:			56m

RINGKASAN LAPORAN :-


Kaedah Cadangan	Jarak, m	Kedalaman, m	Unit	
Horizontal Directional Drilling (HDD)			Meter	
Open Cut Trenching (Carriage Way)			Meter	
Open Cut Trenching (Grass Verge Way)	6	1.5	Meter	
Penanaman Tiang (OH)	50	1.5	Meter	
Jumlah Jarak :		56	Meter	
Bilangan Pit/ Manhole/Tiang		Kuantiti	Unit	
Cadangan Manhole (Telekomunikasi)			Nos	
Cadangan Pit HDD			Nos	
Cadangan Manhole			Nos	
Cadangan Penanaman Tiang		4	Nos	
Cadangan Saiz Penggalian (Kawasan Open Cut)	Panjang, m	Lebar, m	Kedalaman, m	Unit, m³
Open Cut Trenching (Grass Verge Way)	6	0.6	1.5	5.4
Open Cut Trenching (Carriage Way)				
Cadangan Manhole				
Cadangan Pit HDD				
Cadangan Detail Manhole	Jenis		Nos	
Manhole				
Kelulusan Majlis Tempatan & Pihak Berkuasa	Pihak Berkuasa		Jarak	Unit, m
Jabatan Kerja Raya (JKR)				Meter
Pihak Berkuasa Tempatan (PBT)	MPT		56	Meter
Pejabat Daerah (PD)				Meter
Jabatan Pengairan Dan Saliran (JPS)				Meter
Lain-Lain / Tanah Persendirian				Meter
Nota Tambahan: -				

Disediakan:	Disemak:
	
Nama: Syazwani Binti Norhisam Jawatan: Pegawai Koridor Daerah Tarikh: 22/1/2026	Nama: Kamarul Azian Bin Kamaruzaman Jawatan: Pengurus Operasi Tarikh: 22/1/2026

GAMBAR DI TAPAK PROJEK :-



KOORDINAT MULA – CADANGAN TIANG DAN OPEN CUT GV



CADANGAN KEDUDUKAN TIANG



CADANGAN KEDUDUKAN TIANG



CADANGAN KEDUDUKAN TIANG – KOORDINAT AKHIR