

**KORIDOR
UTILITI**
DARUL RIDZUAN

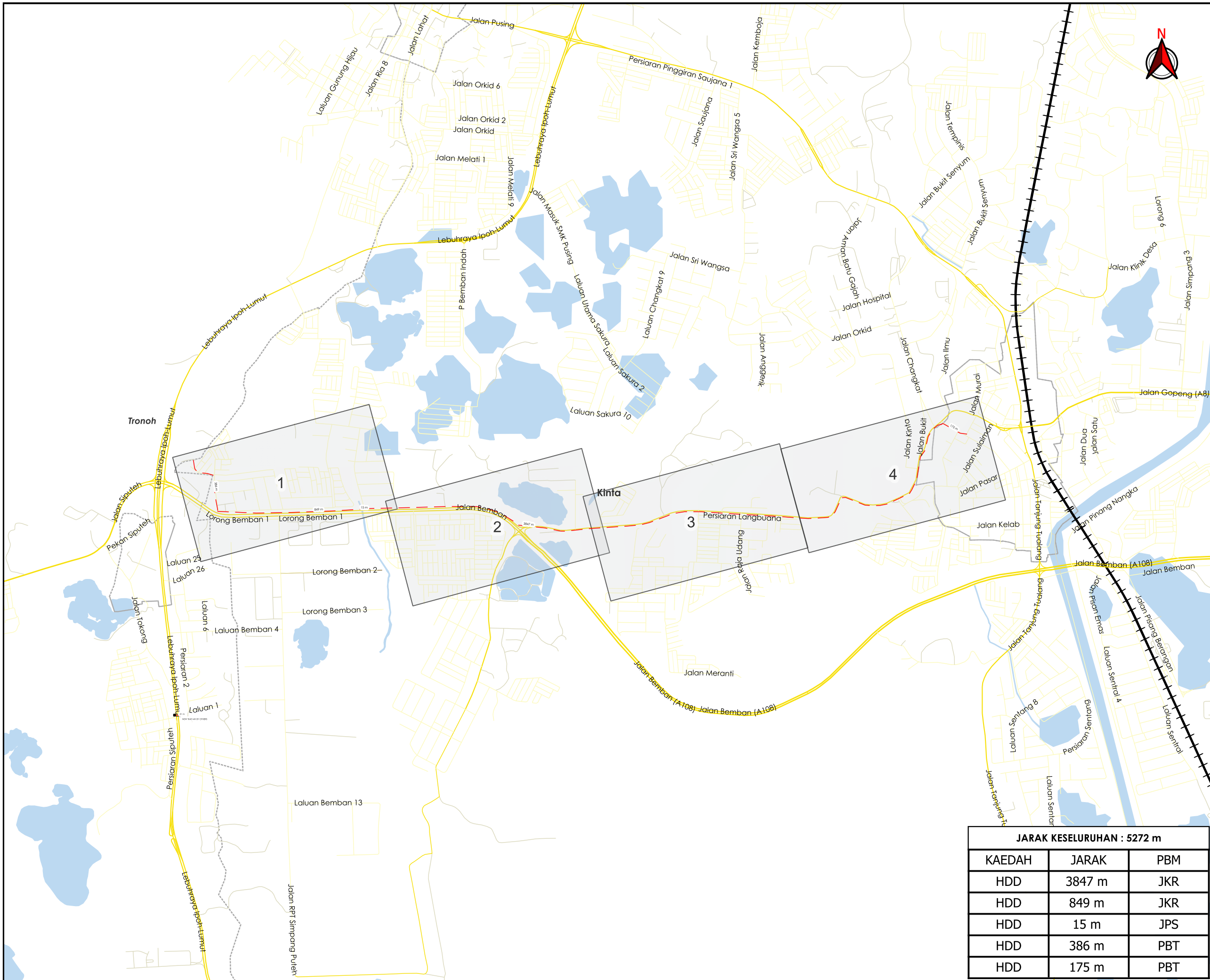


time™

**CADANGAN PEMASANGAN INFRASTRUKTUR TELEKOMUNIKASI DAN
KABEL FIBER OPTIK UNTUK MENYEDIAKAN PERKHIDMATAN
TELEKOMUNIKASI DI –TAMAN BEMBAN RAYA, SPUR BATU GAJAH P2
KAEDAH KOREKAN : HDD 5495 METER**

PELAN IZIN LALU

**NO FAIL RUJUKAN
KUDR/TTDC/A/04/26/0128**



AGENSI PENYELARAS
KORIDOR UTILITI
 DARUL RIDZUAN



TAJUK PERMOHONAN
 CADANGAN PEMASANGAN INFRASTRUKTUR TELEKOMUNIKASI DAN KABEL FIBER OPTIK UNTUK MENYEDIAKAN PERKHIDMATAN TELEKOMUNIKASI DI-TAMAN BEMBAN RAYA, SPUR BATU GAJAH P2 KAEDAH KOREKAN : HDD 5495 METER

- PETUNJUK**
- JALAN JKR
 - JALAN PBT
 - JALAN PERSENDIRIAN
 - JALAN JPS
 - KTM
 - HORIZONTAL DIRECTIONAL DRILLING

PIHAK BERKUASA MELULUS

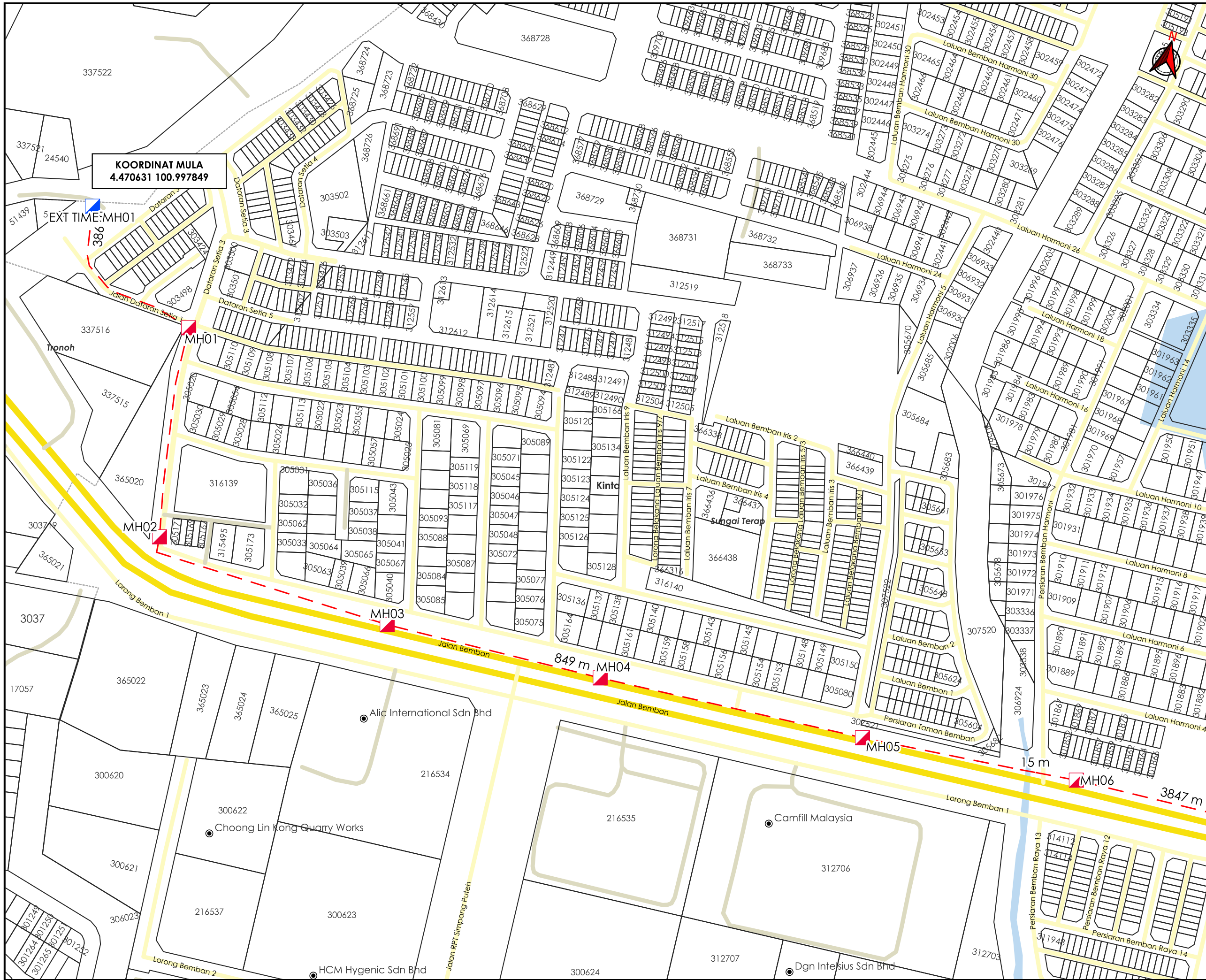
	JABATAN KERJA RAYA KINTA
	MAJLIS DAERAH BATU GAJAH
	JABATAN PENGAIRAN DAN SALIRAN KINTA



JARAK KESELURUHAN : 5272 m		
KAEDAH	JARAK	PBM
HDD	3847 m	JKR
HDD	849 m	JKR
HDD	15 m	JPS
HDD	386 m	PBT
HDD	175 m	PBT

JENIS PELAN	PELAN IZIN LALU
PELUKIS PELAN	ADIB FARHAN
TARIKH DIKELUARKAN	2026-04-03
MUKA SURAT	0/4
NO FAIL RUJUKAN	PINDAAN
KUDR/TTDC/A/04/26/0128	00

***PENGUKURAN BERDASARKAN JARAK SATELIT**



KOORDINAT MULA
4.470631 100.997849

AGENS PENYELARAS
KORIDOR UTILITI
DARUL RIDZUAN



TAJUK PERMOHONAN
CADANGAN PEMASANGAN INFRASTRUKTUR TELEKOMUNIKASI DAN KABEL FIBER OPTIK UNTUK MENYEDIAKAN PERKHIDMATAN TELEKOMUNIKASI DI -TAMAN BEMBAN RAYA, SPUR BATU GAJAH P2 KAEDAH KOREKAN : HDD 5495 METER

- PETUNJUK**
- JALAN JKR
 - JALAN PBT
 - JALAN PERSENDIRIAN
 - HORIZONTAL DIRECTIONAL DRILLING
 - MANHOLE SEDIA ADA
 - MANHOLE CADANGAN

PIHAK BERKUASA MELULUS

	JABATAN KERJA RAYA KINTA
	MAJLIS DAERAH BATU GAJAH
	JABATAN PENGAIRAN DAN SALIRAN KINTA

PENYEDIA UTILITI

JENIS PELAN	PELAN IZIN LALU
PELUKIS PELAN	ADIB FARHAN
TARIKH DIKELUARKAN	2026-04-03
MUKA SURAT	1/4
NO FAIL RUJUKAN	PINDAAN
KUDR/TTDC/A/04/26/0128	00

*PENGUKURAN BERDASARKAN JARAK SATELIT



TAJUK PERMOHONAN
 CADANGAN PEMASANGAN INFRASTRUKTUR TELEKOMUNIKASI DAN KABEL FIBER OPTIK UNTUK MENYEDIAKAN PERKHIDMATAN TELEKOMUNIKASI DI -TAMAN BEMBAN RAYA, SPUR BATU GAJAH P2 KAEDAH KOREKAN : HDD 5495 METER

PETUNJUK

	JALAN JKR
	JALAN PBT
	JALAN PERSENDIRIAN
	HORIZONTAL DIRECTIONAL DRILLING
	MANHOLE CADANGAN

PIHAK BERKUASA MELULUS

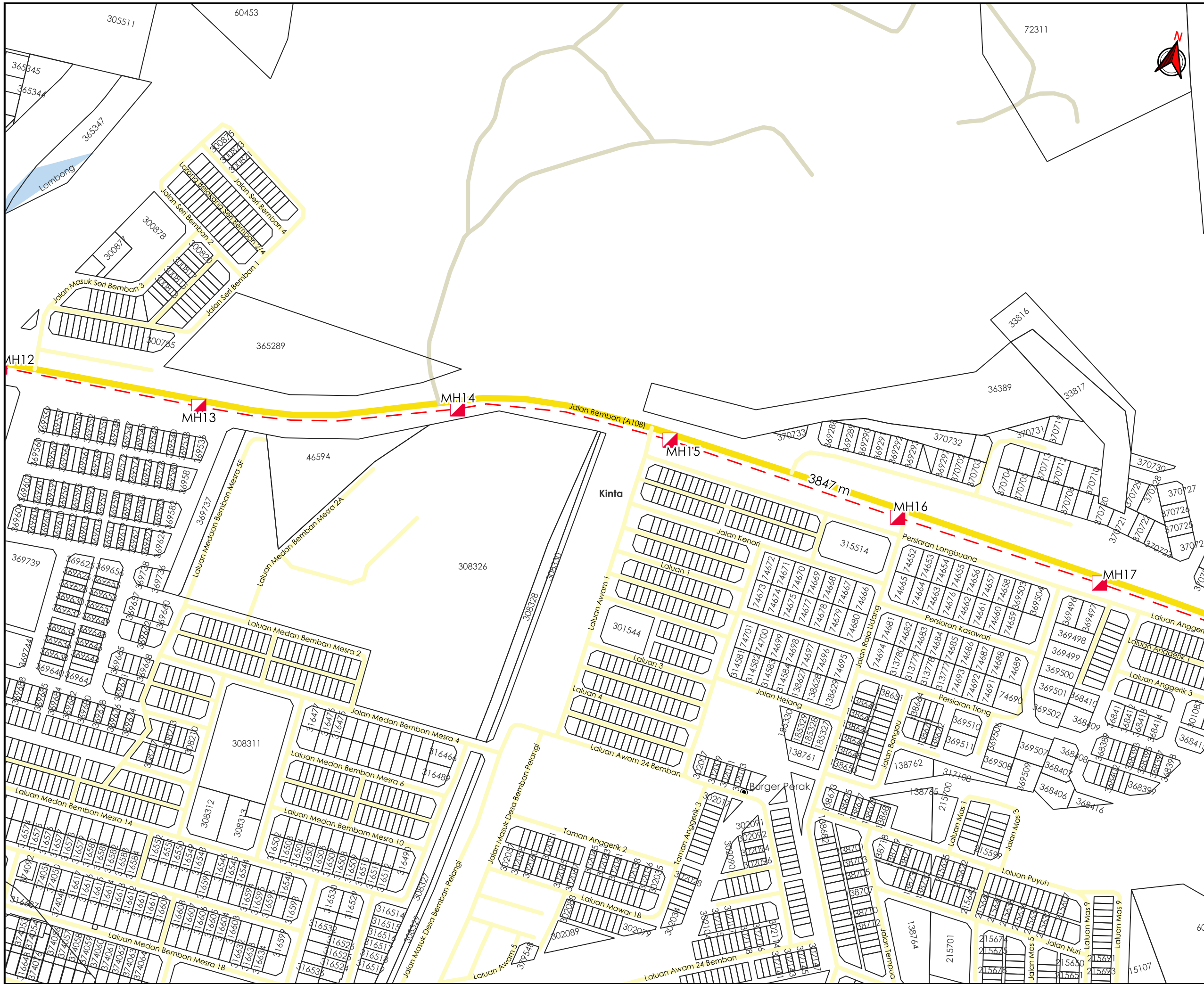
	JABATAN KERJA RAYA KINTA
	MAJLIS DAERAH BATU GAJAH
	JABATAN PENGAIRAN DAN SALIRAN KINTA

PENYEDIA UTILITI

time™

JENIS PELAN	PELAN IZIN LALU
PELUKIS PELAN	ADIB FARHAN
TARIKH DIKELUARKAN	2026-04-03
MUKA SURAT	2/4
NO FAIL RUJUKAN	PINDAAN
KUDR/TTDC/A/04/26/0128	00

*PENGUKURAN BERDASARKAN JARAK SATELIT



TAJUK PERMOHONAN
 CADANGAN PEMASANGAN INFRASTRUKTUR TELEKOMUNIKASI DAN KABEL FIBER OPTIK UNTUK MENYEDIAKAN PERKHIDMATAN TELEKOMUNIKASI DI -TAMAN BEMBAN RAYA, SPUR BATU GAJAH P2 KAEDAH KOREKAN : HDD 5495 METER

- PETUNJUK**
- JALAN JKR
 - JALAN PBT
 - JALAN PERSENDIRIAN
 - - - HORIZONTAL DIRECTIONAL DRILLING
 - ▲ MANHOLE CADANGAN

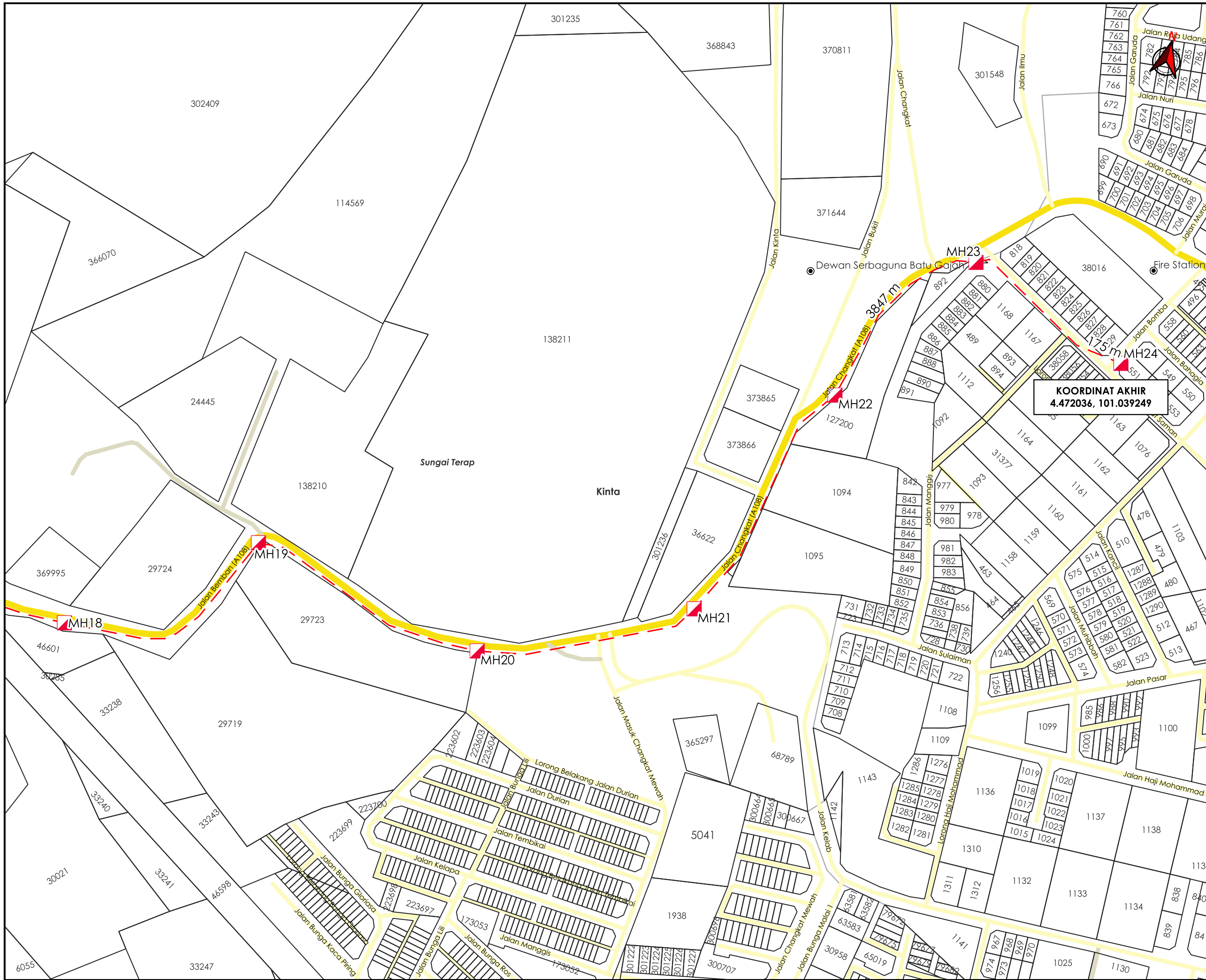
PIHAK BERKUASA MELULUS

	JABATAN KERJA RAYA KINTA
	MAJLIS DAERAH BATU GAJAH
	JABATAN PENGAIRAN DAN SALIRAN KINTA



JENIS PELAN	PELAN IZIN LALU
PELUKIS PELAN	ADIB FARHAN
TARIKH DIKELUARKAN	2026-04-03
MUKA SURAT	3/4
NO FAIL RUJUKAN	PINDAAN
KUDR/TTDC/A/04/26/0128	00

*PENGUKURAN BERDASARKAN JARAK SATELIT



TAJUK PERMOHONAN
 CADANGAN PEMASANGAN INFRASTRUKTUR TELEKOMUNIKASI DAN KABEL FIBER OPTIK UNTUK MENYEDIAKAN PERKHIDMATAN TELEKOMUNIKASI DI -TAMAN BEMBAN RAYA, SPUR BATU GAJAH P2 KAEDAH KOREKAN : HDD 5495 METER

- PETUNJUK**
- JALAN JKR
 - JALAN PBT
 - JALAN PERSENDIRIAN
 - HORIZONTAL DIRECTIONAL DRILLING
 - MANHOLE CADANGAN

PIHAK BERKUASA MELULUS

	JABATAN KERJA RAYA KINTA
	MAJLIS DAERAH BATU GAJAH
	JABATAN PENGAIRAN DAN SALIRAN KINTA

PENYEDIA UTILITI

time™

JENIS PELAN	PELAN IZIN LALU
PELUKIS PELAN	ADIB FARHAN
TARIKH DIKELUARKAN	2026-04-03
MUKA SURAT	4/4
NO FAIL RUJUKAN	PINDAAN
KUDR/TTDC/A/04/26/0128	00

*PENGUKURAN BERDASARKAN JARAK SATELIT